Instituto Provincial de Estadística y Censos

VILLA OCAMPO

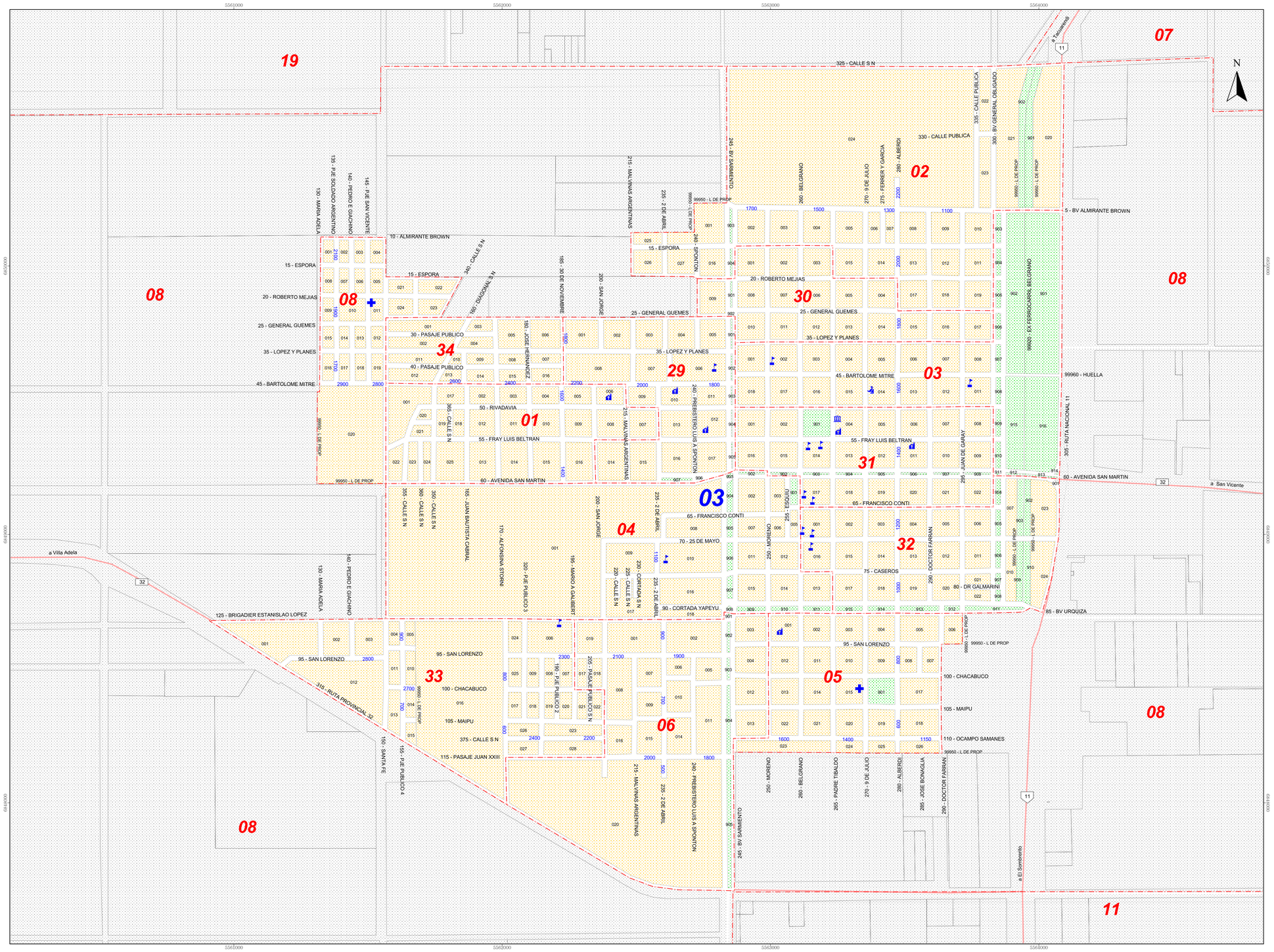

Todo error u omisión que se observe en esta cartografía, se agradecerá la notificación al Instituto Provincial de Estadística y Censos.

DEPARTAMENTOS

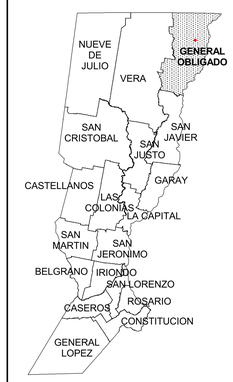

DISTRITOS

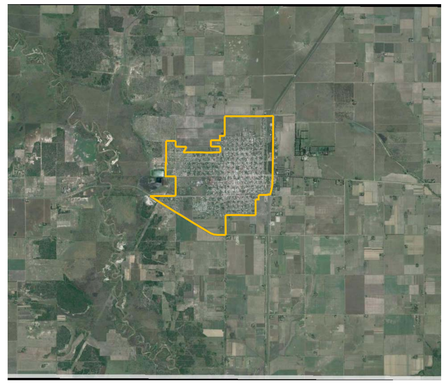

INSTITUTO PROVINCIAL DE ESTADISTICA Y CENSOS

VILLA OCAMPO

PROVINCIA DE SANTA FE

COD. DE PROVINCIA: **82**

DEPARTAMENTO: **GENERAL OBLIGADO**

COD. DE DEPTO: **049**

Cod. Localidad: **230/766**

Fracción: **03**

Radios: **01 a 08, 11, 19, 30 a 34**

Escala 1: 7.500

FUENTE: IPEC - SCIT

ULTIMA ACTUALIZACIÓN: 05 / 2014

PROYECCIÓN CONFORME DE GAUSS KRÜGER

OBSERVACIONES:
99950 - L DE PROP = 99950 - LIMITE DE PROPIEDAD

G:\cartoarc\DEPTO GENERAL OBLIGADO\villa ocampo\villa ocampo.apr

Referencias:

- Límite de Provincia
- Límite de Departamento
- 77 Límite y N° de Fracción
- 3 Límite y N° de Radio
- Ríos Navegables
- Ríos no Navegables
- Lagunas / Bañados
- Espacio Verde
- Rutas
- Caminos
- Vías Férreas
- Iglesia
- Escuela
- Edificio Público
- Cementerio
- Hospital
- Terminal de Omnibus
- Estación de FFCC
- Policía
- Municipalidad / Comuna
- 66 Ruta Nacional
- 21 Ruta Provincial

Abreviaturas:
FCGMB: Ferrocarril General Manuel Belgrano.
FCGBM: Ferrocarril General Bartolomé Mitre.

Generado:DEPARTAMENTO DE CARTOGRAFÍA - INSTITUTO PROVINCIAL DE ESTADÍSTICA Y CENSOS.
Dirección: Salta 2661- 4° piso. -- Mail: ipec-cartografia@santafe.gov.ar