

**INSTITUTO PROVINCIAL DE ESTADISTICA Y CENSOS**

**COLONIA RAQUEL**

PROVINCIA DE SANTA FE

COD. DE PROVINCIA: 82

DEPARTAMENTO: CASTELLANOS

COD. DE DEPTO: 021

Cod. Localidad: 120/654

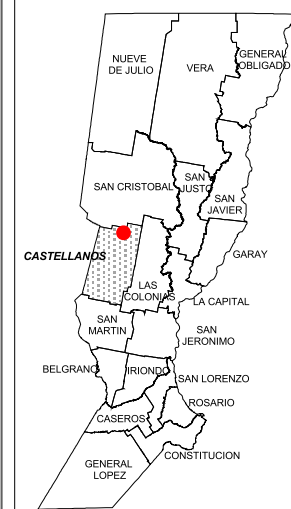
Fracción: 01

Radio: 09 y 28

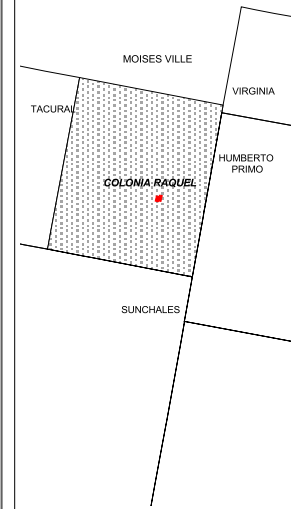
Escala 1: 5000

FUENTE: IPEC - SCIT  
PROYECCIÓN CONFORME DE GAUSS KRÖGER  
ÚLTIMA ACTUALIZACIÓN: 01 / 2015  
OBSERVACIONES:  
99950 - L. DE PROP = LIMITE DE PROPIEDAD

**DEPARTAMENTOS**

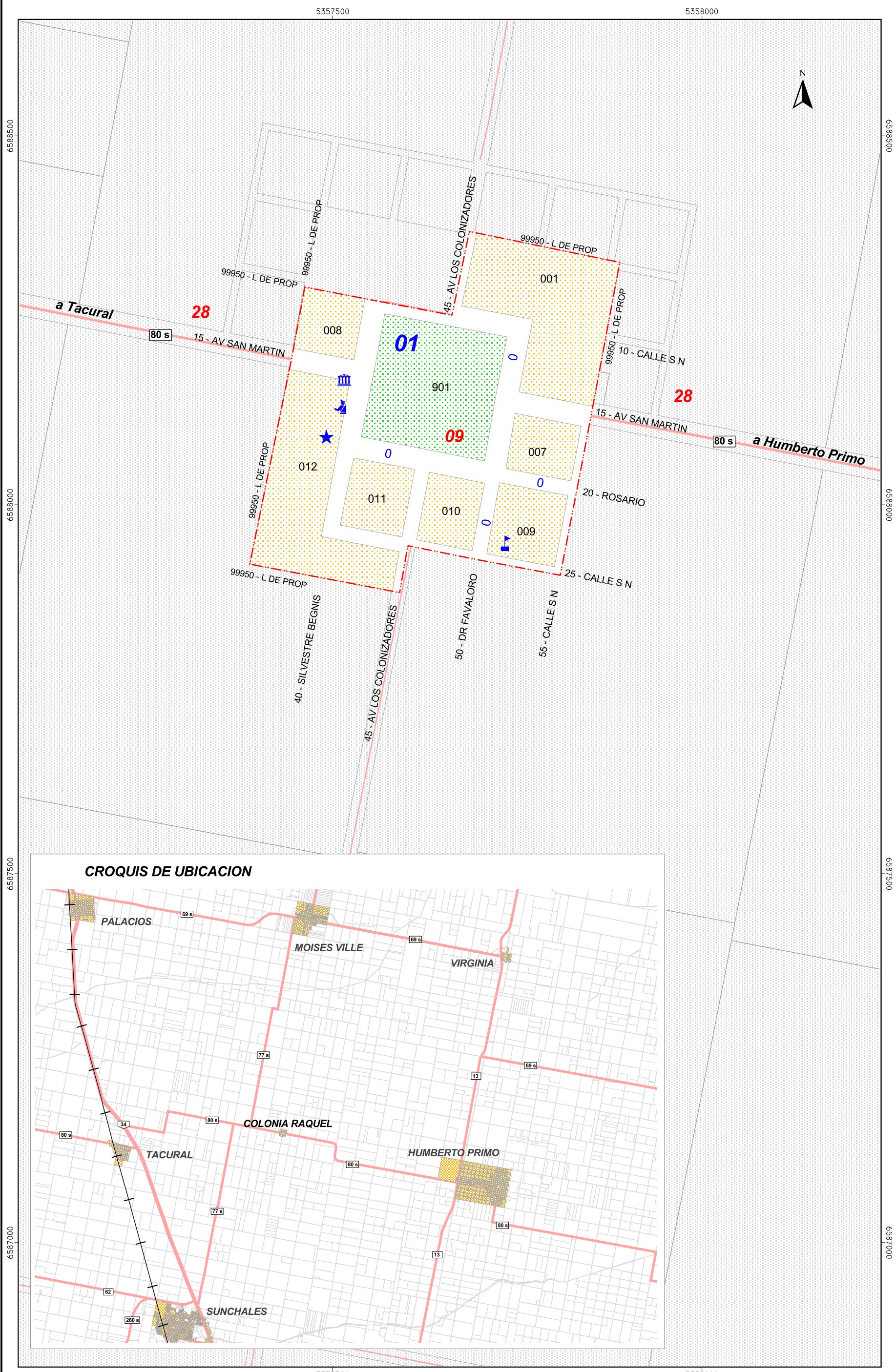


**DISTRITOS**

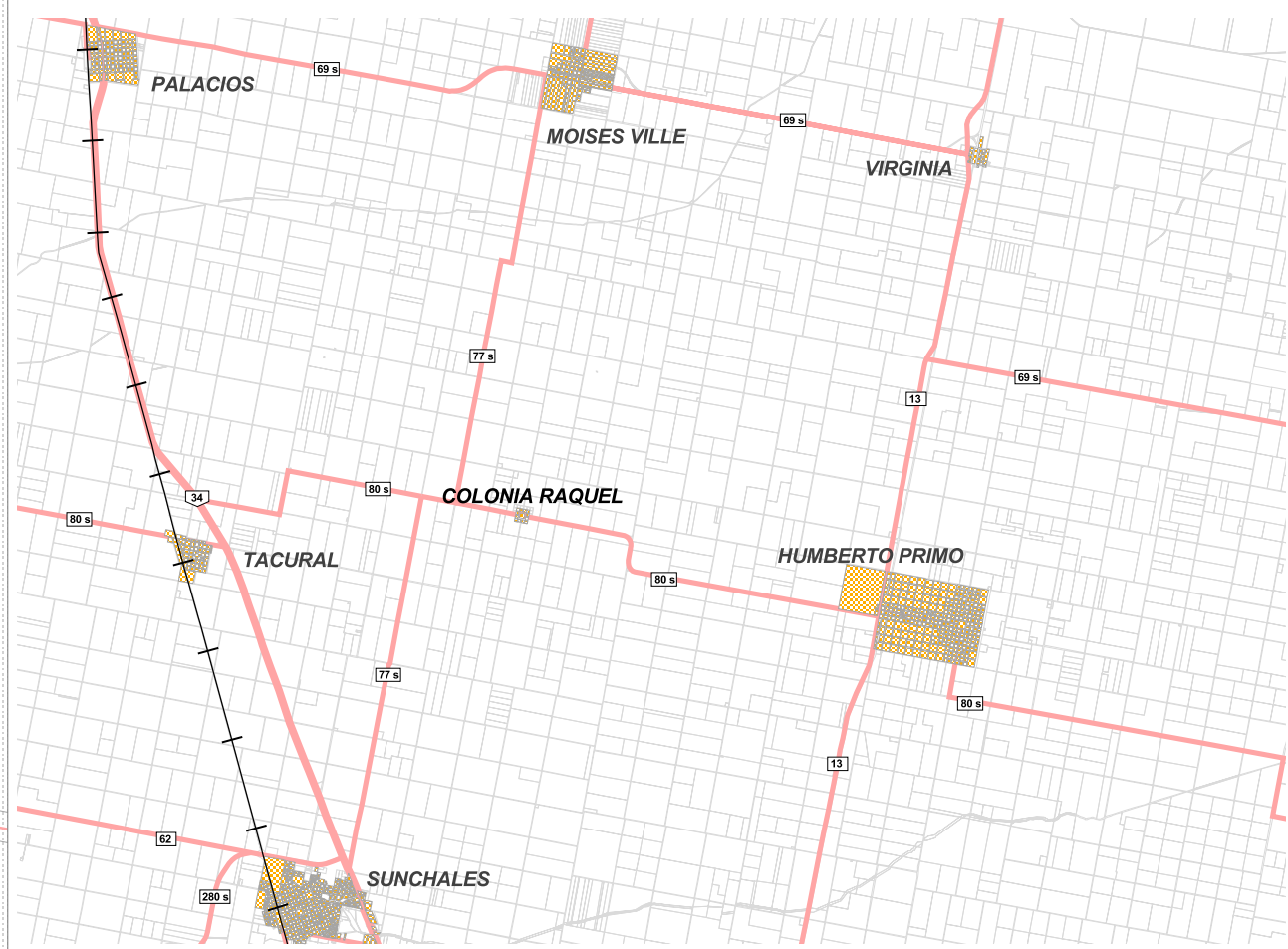


- Referencias:
- Límite de Provincia
  - Límite de Departamento
  - Límite y N° de Fracción
  - Límite y N° de Radio
  - Ríos Navegables
  - Ríos no Navegables
  - Lagunas / Bañados
  - Espacio Verde
  - Rutas
  - Caminos
  - Vías Férreas
  - Iglesia
  - Escuela
  - Edificio Público
  - Cementerio
  - Hospital
  - Terminal de Omnibus
  - Estación de FFCC
  - Policía
  - Municipalidad / Comuna
  - Ruta Nacional
  - Ruta Provincial

Abreviaturas:  
FCGMB: Ferrocarril General Manuel Belgrano  
FCGMB: Ferrocarril General Bartolomé Mitre



**CROQUIS DE UBICACION**



Todo error u omisión que se observe en esta cartografía, se agradecerá la notificación al Instituto Provincial de Estadística y Censos.

100 0 100 200 Metros

Generado: DEPARTAMENTO DE CARTOGRAFIA - INSTITUTO PROVINCIAL DE ESTADISTICA Y CENSOS.  
Dirección: Salta 2661- 4º piso. - Mail: ipec-cartografia@santafe.gov.ar