MONTE VERA

Instituto Provincial de Estadística y Censos

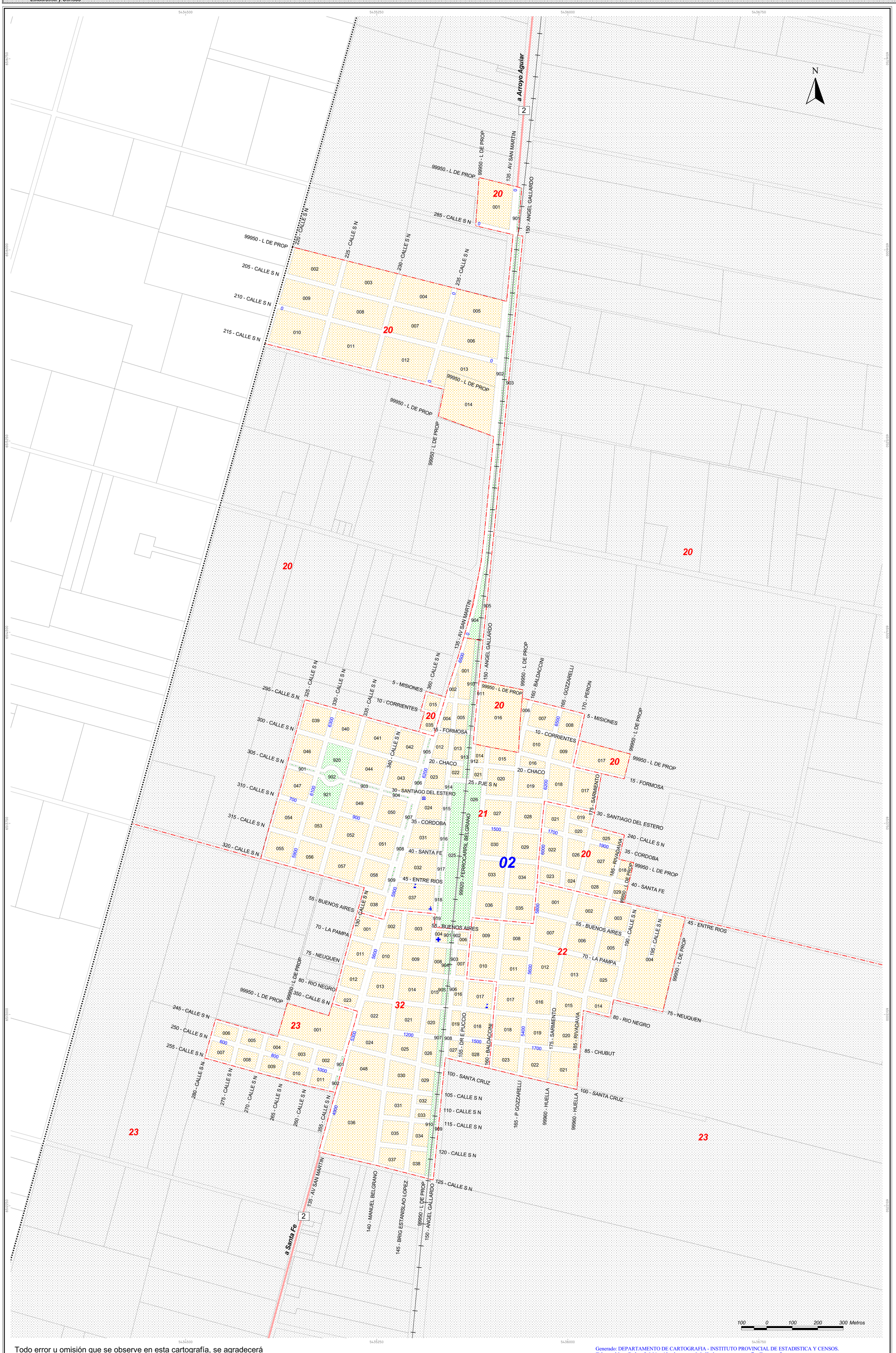

Todo error u omisión que se observe en esta cartografía, se agradecerá la notificación al Instituto Provincial de Estadística y Censos.

Generado: DEPARTAMENTO DE CARTOGRAFIA - INSTITUTO PROVINCIAL DE ESTADISTICA Y CENSOS.
Dirección: Salta 2661- 4° piso. -- Mail: ipec-cartografia@santafe.gov.ar

INSTITUTO PROVINCIAL DE ESTADISTICA Y CENSOS

MONTE VERA

PROVINCIA DE SANTA FE

COD. DE PROVINCIA: **82**

DEPARTAMENTO: **LA CAPITAL**

COD. DE DEPTO: **063**

Cod. Localidad: **100/788**

Fracción: **02**

Radios: **20 a 23 y 32**

Escala 1: 7000

Fuente: IPEC - SCIT

Proyección Conforme de Gauss Krüger

Ultima Actualización: 07 / 2015

Observaciones:
99950 - Limite de propiedad = 99950 - L DE PROP

G:\CARTOARC\DEPTO LA CAPITAL\MONTE VERA

DEPARTAMENTOS

DISTRITOS

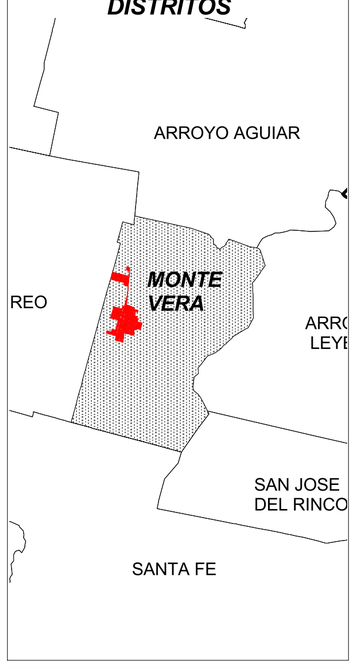

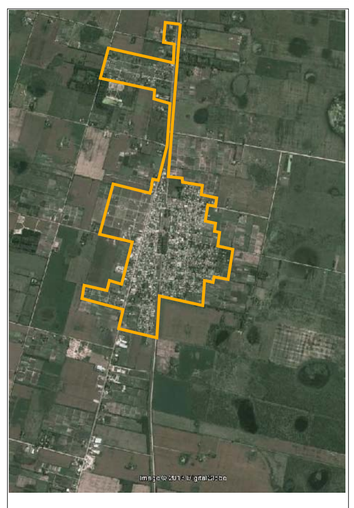

Referencias:

- Límite de Provincia
- Límite de Departamento
- Límite de Distrito
- 77 Límite y N° de Fracción
- 3 Límite y N° de Radio
- Ríos Navegables
- Ríos no Navegables
- Lagunas / Bañados
- Espacio Verde
- Rutas
- Caminos
- Vías Férreas
- Iglesia
- Escuela
- Edificio Público
- Cementerio
- Hospital
- Terminal de Omnibus
- Estación de FFCC
- Policia
- Municipalidad / Comuna
- 66 Ruta Nacional
- 21 Ruta Provincial

Abreviaturas:
FCGMB: Ferrocarril General Manuel Belgrano
FCGBM: Ferrocarril General Bartolome Mitre