

## INSTITUTO PROVINCIAL DE ESTADISTICA Y CENSOS

### GOLONDRINA

PROVINCIA DE SANTA FE  
COD. DE PROVINCIA: 82

DEPARTAMENTO: VERA  
COD. DE DEPTO: 133

Cod. Localidad: 060/749

Fracción: 01

Radio: 05

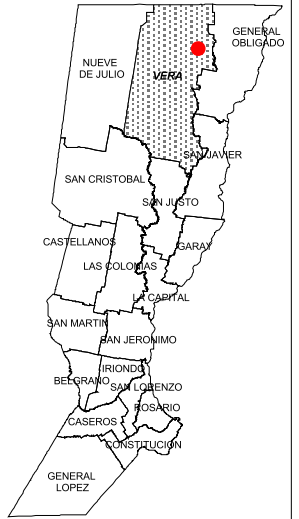
Fracción: 02

Radio: 07 ; 09 y 10

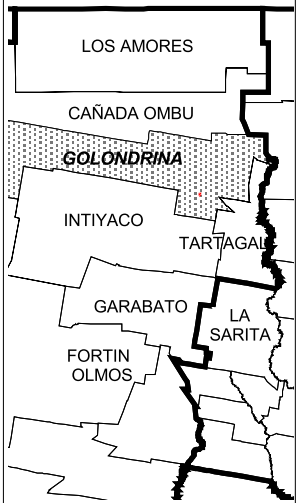
Escala 1: 8.000

FUENTE: IPEC - SCIT  
PROYECCIÓN CONFORME DE GAUSS KRÜGER  
ÚLTIMA ACTUALIZACIÓN: 10 / 2016  
OBSERVACIONES:  
99950 - L DE PROP = 99950 - LIMITE DE PROPIEDAD  
CARTOGRAFIA: DEPTO. VERA/ISSA/060/749/01

#### DEPARTAMENTOS



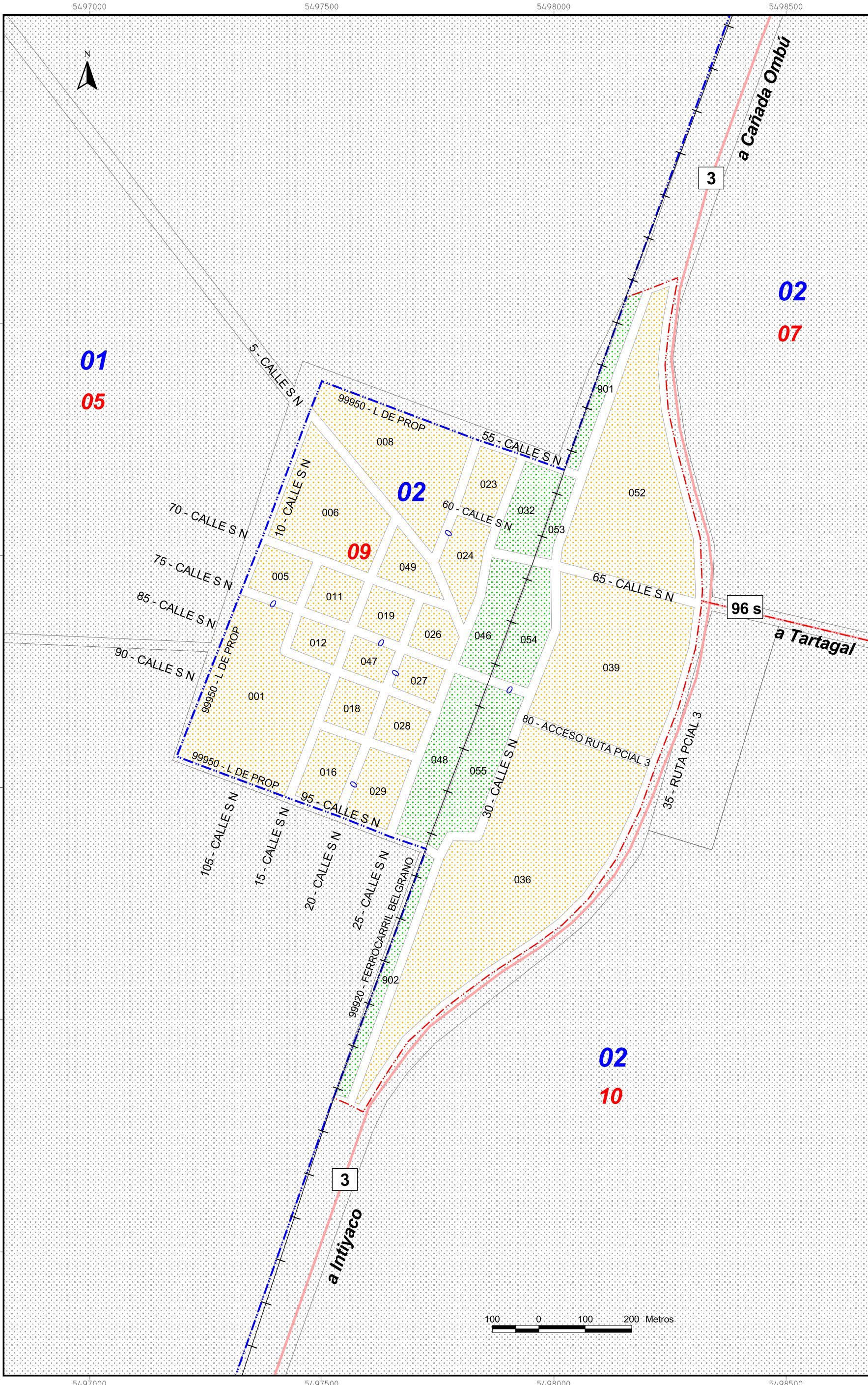
#### DISTRITOS



#### Referencias:

- Límite de Provincia
- Límite de Departamento
- Límite y N° de Fracción
- Límite y N° de Radio
- Ríos Navegables
- Ríos no Navegables
- Lagunas / Bañados
- Espacio Verde
- Rutas
- Caminos
- Vías Férreas
- Iglesia
- Escuela
- Edificio Público
- Cementerio
- Hospital
- Terminal de Omnibus
- Estación de FFCC
- Policía
- Municipalidad / Comuna
- Ruta Nacional
- Ruta Provincial

Abreviaturas:  
FCGMB: Ferrocarril General Manuel Belgrano  
FCGMB: Ferrocarril General Bartolomé Mitre



Todo error u omisión que se observe en esta cartografía, se agradecerá la notificación al Instituto Provincial de Estadística y Censos.

Generado: DEPARTAMENTO DE CARTOGRAFIA - INSTITUTO PROVINCIAL DE ESTADISTICA Y CENSOS.  
Dirección: Salta 2661- 4º piso. - Mail: ipec-cartografia@santafe.gov.ar