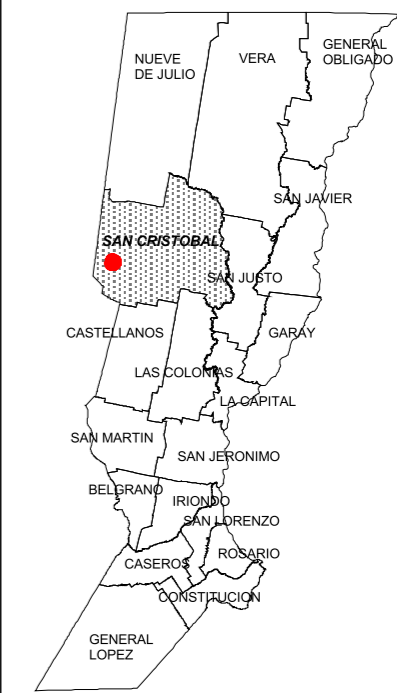
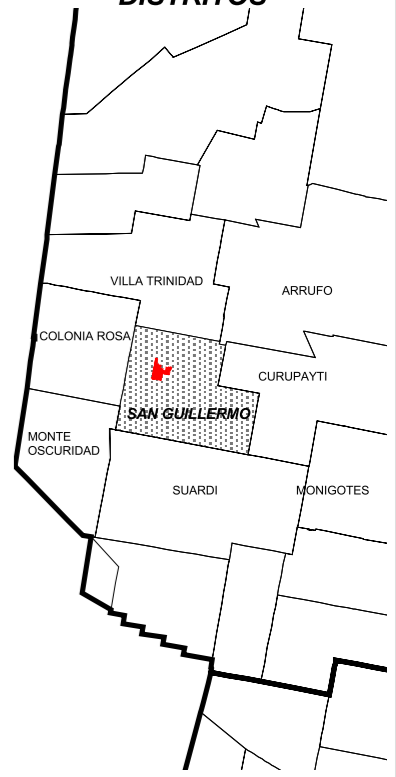


DEPARTAMENTOS



DISTRITOS



INSTITUTO PROVINCIAL DE ESTADISTICA Y CENSOS

SAN GUILLERMO

PROVINCIA DE SANTA FE
COD. DE PROVINCIA: **82**

DEPARTAMENTO: **SAN CRISTOBAL**

COD. DE DEPTO: **091**

Cod. Localidad: **230/896**

Fracción: **03**

Radios: **04; 08 a 10; 17; 20; 22**

Escala **1: 12000**


PROYECCION CONFORME DE GAUSS KRÜGER
ULTIMA ACTUALIZACION: 04 / 2016

OBSERVACIONES:
99950 - LIMITE DE PROPIEDAD = 99950 - L DE PROP

Abreviaturas:
FCGM: Ferrocarril General Manuel Belgrano.
FCGBM: Ferrocarril General Bartolomé Mitre.

GENERADO: DEPARTAMENTO DE CARTOGRAFIA, DEL INSTITUTO PROVINCIAL DE ESTADISTICA Y CENSOS.
Dirección: Salta 2661-4° piso. - Mail: ipec-cartografia@santafe.gov.ar

- Referencias:
- Límite de Provincia
 - Límite de Departamento
 - Límite y N° de Fracción
 - Límite y N° de Radio
 - Ríos Navegables
 - Ríos no Navegables
 - Lagunas / Bahados
 - Espacio Verde
 - Rutas
 - Caminos
 - Vías Férreas
 - Iglesia
 - Escuela
 - Edificio Público
 - Cementerio
 - Hospital
 - Terminal de Omnibus
 - Estación de FFCC
 - Policía
 - Municipalidad / Comuna
 - Ruta Nacional
 - Ruta Provincial



Todo error u omisión que se observe en esta cartografía, se agradecerá la modificación al Instituto Provincial de Estadística y Censos.