

INSTITUTO PROVINCIAL DE ESTADÍSTICA Y CENSOS

SAN EUGENIO

PROVINCIA DE SANTA FE

COD. DE PROVINCIA: 82

DEPARTAMENTO: SAN JERONIMO

COD. DE DEPTO: 105

Cod. Localidad: 220/927

Fracción: 02

Radio: 05 y 16

Escala 1: 4.000

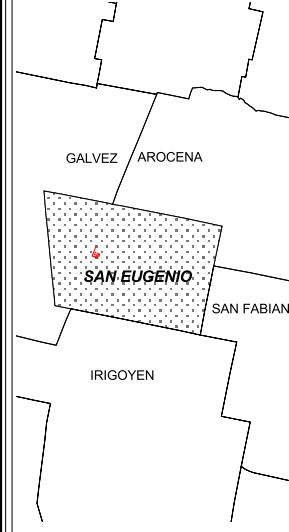
FUENTE: IPEC - SCIT
ULTIMA ACTUALIZACIÓN: 08 / 2016
PROYECCIÓN CONFORME DE GAUSS KRÜGER
OBSERVACIONES:
99950 - L. DE PROP = LIMITE DE PROPIEDAD

Cartografía: DEPTO. SAN JERONIMO/SAN EUGENIO

DEPARTAMENTOS



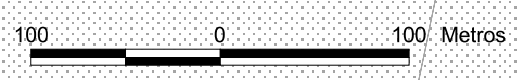
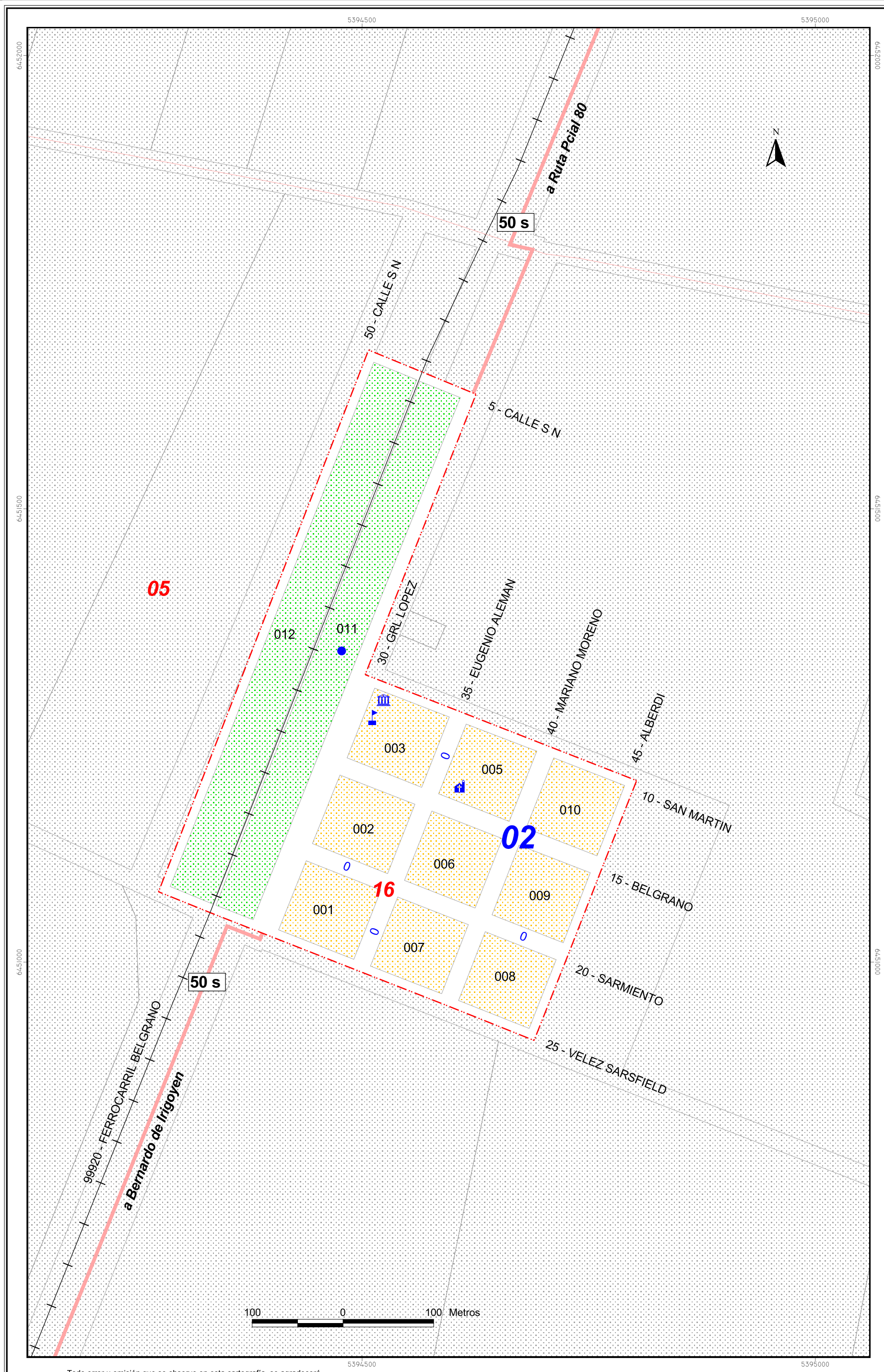
DISTRITOS



Referencias:

- Límite de Provincia
- Límite de Departamento
- Límite y Nº de Fracción
- Límite y Nº de Radio
- Ríos Navegables
- Ríos no Navegables
- Lagunas / Bañados
- Espacio Verde
- Rutas
- Caminos
- Vías Férreas
- Iglesia
- Escuela
- Edificio Público
- Cementerio
- Hospital
- Terminal de Omnibus
- Estación de FFCC
- Policía
- Municipalidad / Comuna
- Ruta Nacional
- Ruta Provincial

Abreviaturas:
FCGM: Ferrocarril General Manuel Belgrano
FCGBM: Ferrocarril General Bartolomé Mitre



Todo error u omisión que se observe en esta cartografía, se agradecerá la notificación al Instituto Provincial de Estadística y Censos.

Generado: DEPARTAMENTO DE CARTOGRAFIA - INSTITUTO PROVINCIAL DE ESTADÍSTICA Y CENSOS.
Dirección: Salta 2661-4º piso. -- Mail: ipec-cartografia@santafe.gov.ar