MARIA JUANA

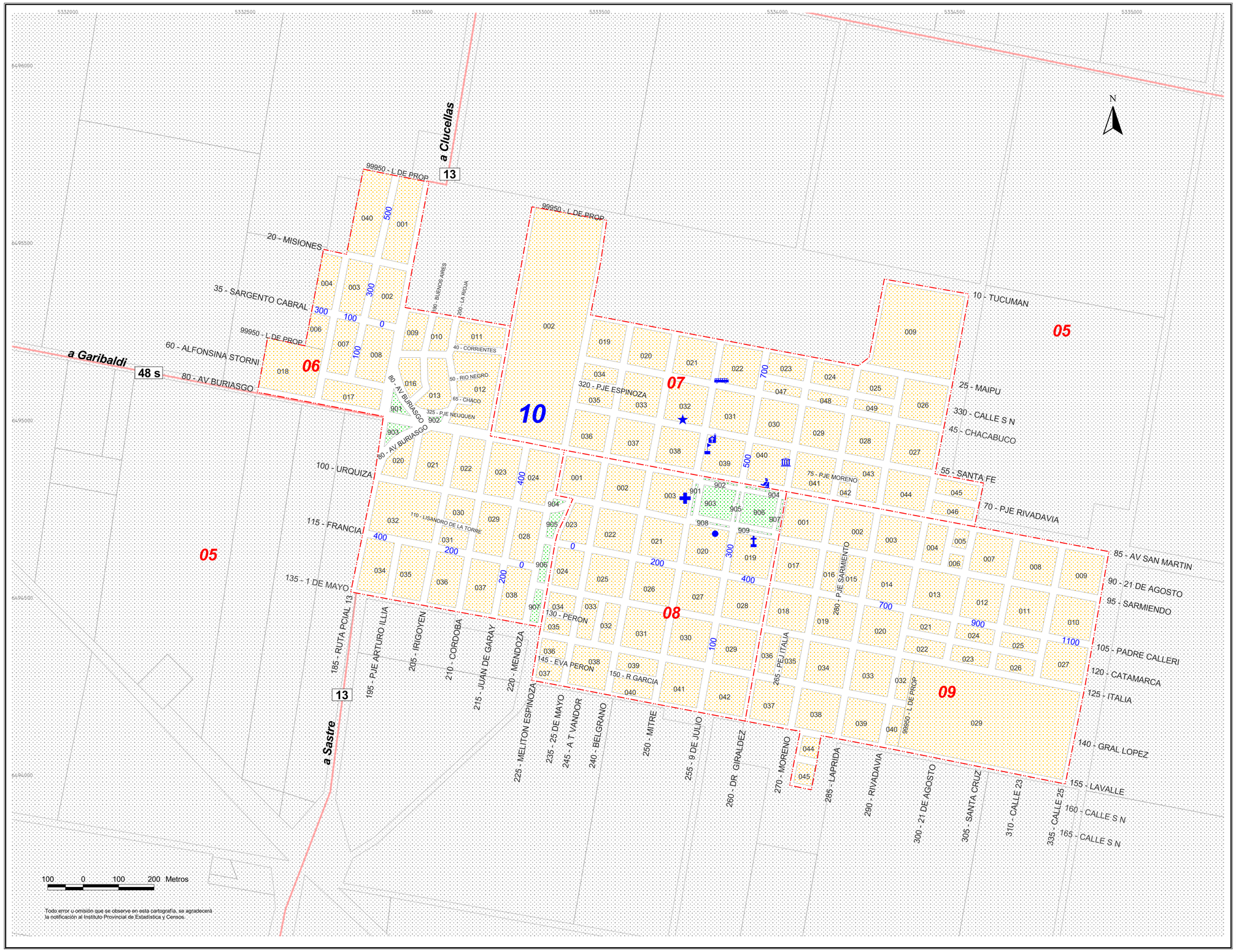

Todo error u omisión que se observe en esta cartografía, se agradecerá la notificación al Instituto Provincial de Estadística y Censos.

DEPARTAMENTOS

DISTRITOS

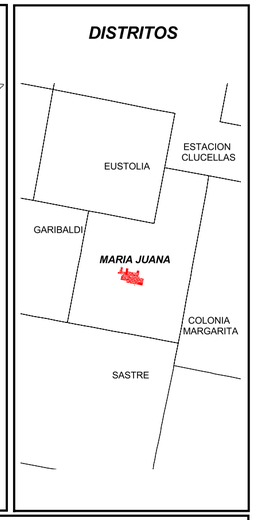

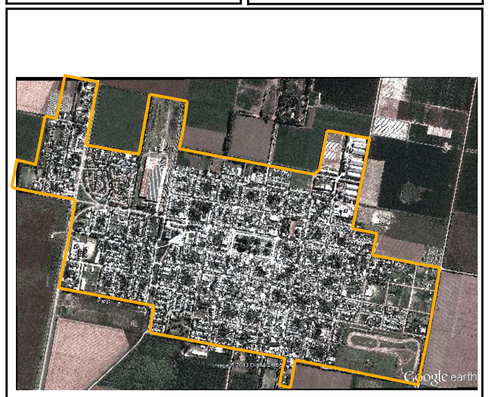

INSTITUTO PROVINCIAL DE ESTADISTICA Y CENSOS

MARIA JUANA

PROVINCIA DE SANTA FE
COD. DE PROVINCIA: **82**

DEPARTAMENTO: **CASTELLANOS**
COD. DE DEPTO: **021**

Cod. Localidad: **250/670**

Fracción: **10**

Radios: **05 a 09**

Escala 1: 7500

PROYECCIÓN CONFORME DE GAUSS KRÜGER
ULTIMA ACTUALIZACIÓN: II / 2013

OBSERVACIONES:
99950 - L DE PROP = LIMITE DE PROPIEDAD

Referencias:
- Límite de Provincia
- Límite de Departamento
- 77 Límite y N° de Fracción
- 3 Límite y N° de Radio
- Ríos Navegables
- Ríos no Navegables
- Lagunas / Bañados
- Espacio Verde
- Rutas
- Caminos
- Vías Férreas
- Iglesia
- Escuela
- Edificio Público
- Cementerio
- Hospital
- Terminal de Omnibus
- Estación de FFCC
- Policía
- Municipalidad / Comuna
- 66 Ruta Nacional
- 21 Ruta Provincial

Abreviaturas:
FCGMB: Ferrocarril General Manuel Belgrano.
FCGBM: Ferrocarril General Bartolomé Mitre.

GENERADO: DEPARTAMENTO DE CARTOGRAFÍA, DEL INSTITUTO PROVINCIAL DE ESTADISTICA Y CENSOS.
Dirección: Salta 2661- 4° piso. -- Mail: ipec-cartografia@santafe.gov.ar