# MACIEL

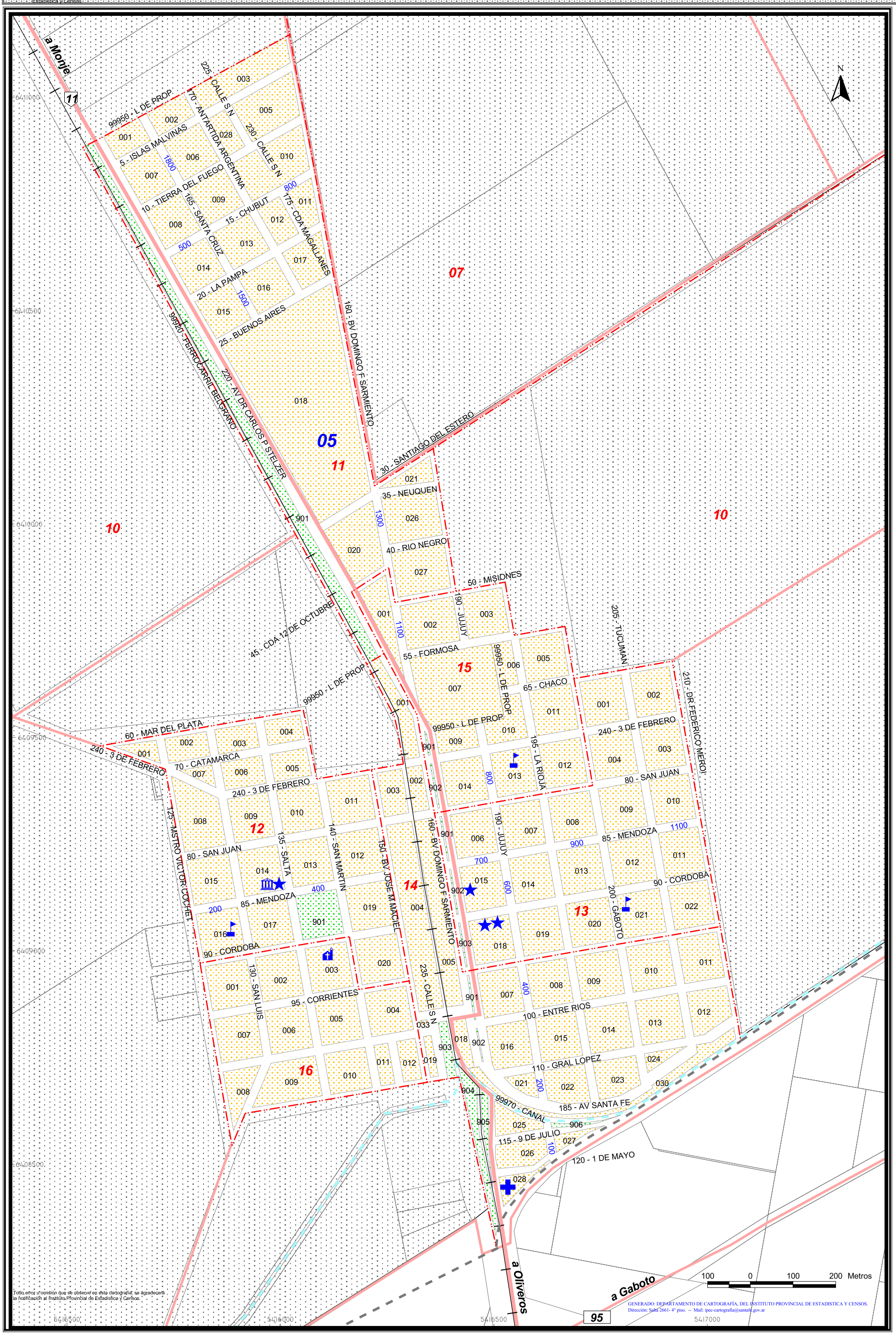


**INSTITUTO PROVINCIAL DE ESTADISTICA Y CENSOS**

## MACIEL

**PROVINCIA DE SANTA FE**

COD. DE PROVINCIA: **82**

DEPARTAMENTO: **SAN JERONIMO**

COD. DE DEPTO: **105**

Cod. Localidad: **190/926**

Fracción: **05**

Radios: **07 y 10 a 16**

**Escala 1: 8500**

Proyección Conforme de Gauss Krüger
Última Actualización: 04 / 2014
Observaciones:
99950 - LIMITE DE PROPIEDAD =
99950 - L DE PROP

G:\CARTOARC\DPTO SAN JERONIMO\MACIEL

**DEPARTAMENTOS**

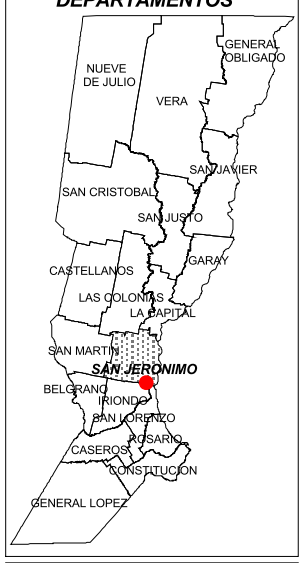


**DISTRITOS**

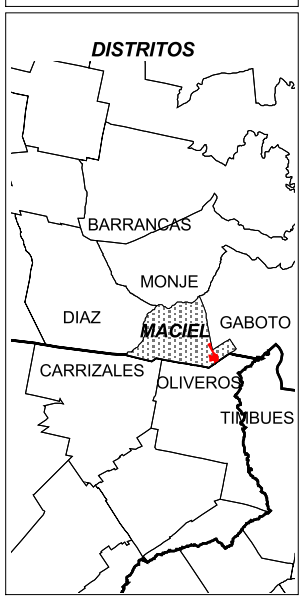

Referencias:

- Límite de Provincia
- Límite de Departamento
- 77 Límite y N° de Fracción
- 3 Límite y N° de Radio
- Ríos Navegables
- Ríos no Navegables
- Lagunas / Bañados
- Espacio Verde
- Rutas
- Caminos
- Vías Férreas
- Iglesia
- Escuela
- Edificio Público
- Cementerio
- Hospital
- Terminal de Omnibus
- Estación de FFCC
- Policía
- Municipalidad / Comuna
- 66 Ruta Nacional
- 21 Ruta Provincial

Abreviaturas:
FCGMB: Ferrocarril General Manuel Belgrano
FCGBM: Ferrocarril General Bartolome Mitre