LOGROÑO

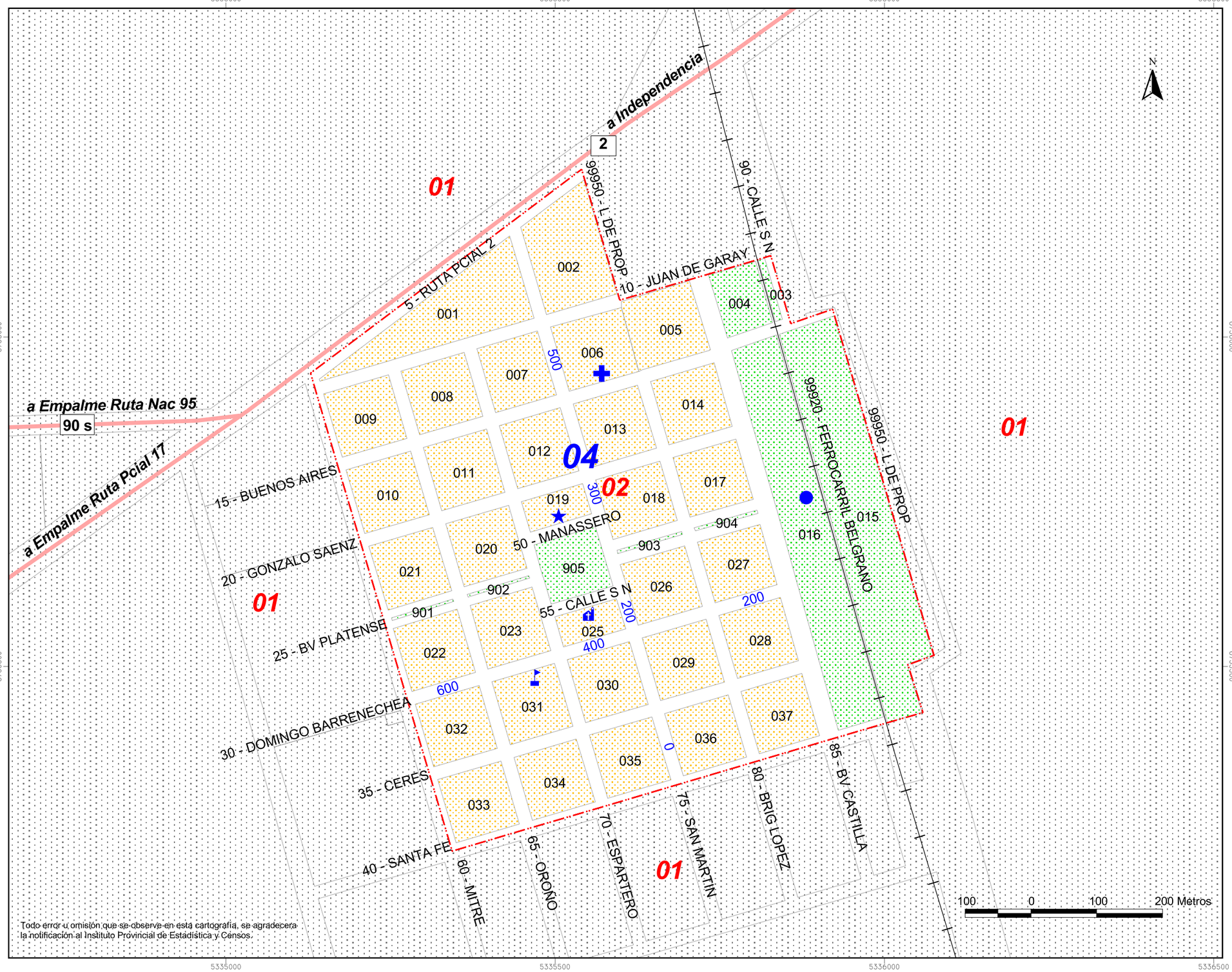

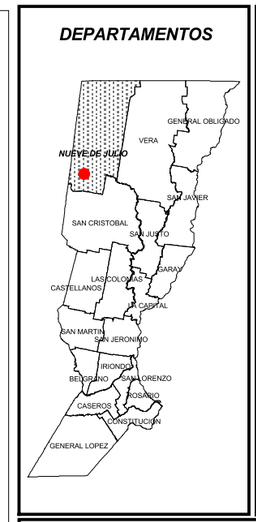

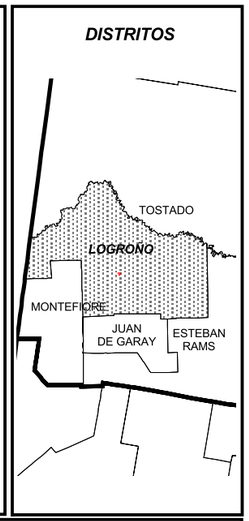

INSTITUTO PROVINCIAL DE ESTADISTICA Y CENSOS

LOGROÑO

PROVINCIA DE SANTA FE
COD. DE PROVINCIA: **82**

DEPARTAMENTO: **NUEVE DE JULIO**
COD. DE DEPTO: **77**

Cod. Localidad: **040/837**

Fracción: **04**

Radios: **01 y 02**

Escala 1: 6.000

Fuente: IPEC - SCIT
Ultima Actualización: 04 / 2016
Proyección Conforme de Gauss Krüger

Observaciones:
99950 - L DE PROP = LIMITE DE PROPIEDAD

Referencias:
- Límite de Provincia
- Límite de Departamento
- 77 Límite y N° de Fracción
- 3 Límite y N° de Radio
- Ríos Navegables
- Ríos no Navegables
- Lagunas / Bañados
- Espacio Verde
- Rutas
- Caminos
- Vías Férreas
- Iglesia
- Escuela
- Edificio Público
- Cementerio
- Hospital
- Terminal de Omnibus
- Estación de FFCC
- Policía
- Municipalidad / Comuna
- 66 Ruta Nacional
- 21 Ruta Provincial

Abreviaturas:
FCGMB: Ferrocarril General Manuel Belgrano.
FCGBM: Ferrocarril General Bartolomé Mitre.

Generado: DEPARTAMENTO DE CARTOGRAFÍA - INSTITUTO PROVINCIAL DE ESTADISTICA Y CENSOS.
Dirección: Salta 2661- 4° piso. -- Mail: ipec-cartografia@santafe.gov.ar