GUADALUPE NORTE

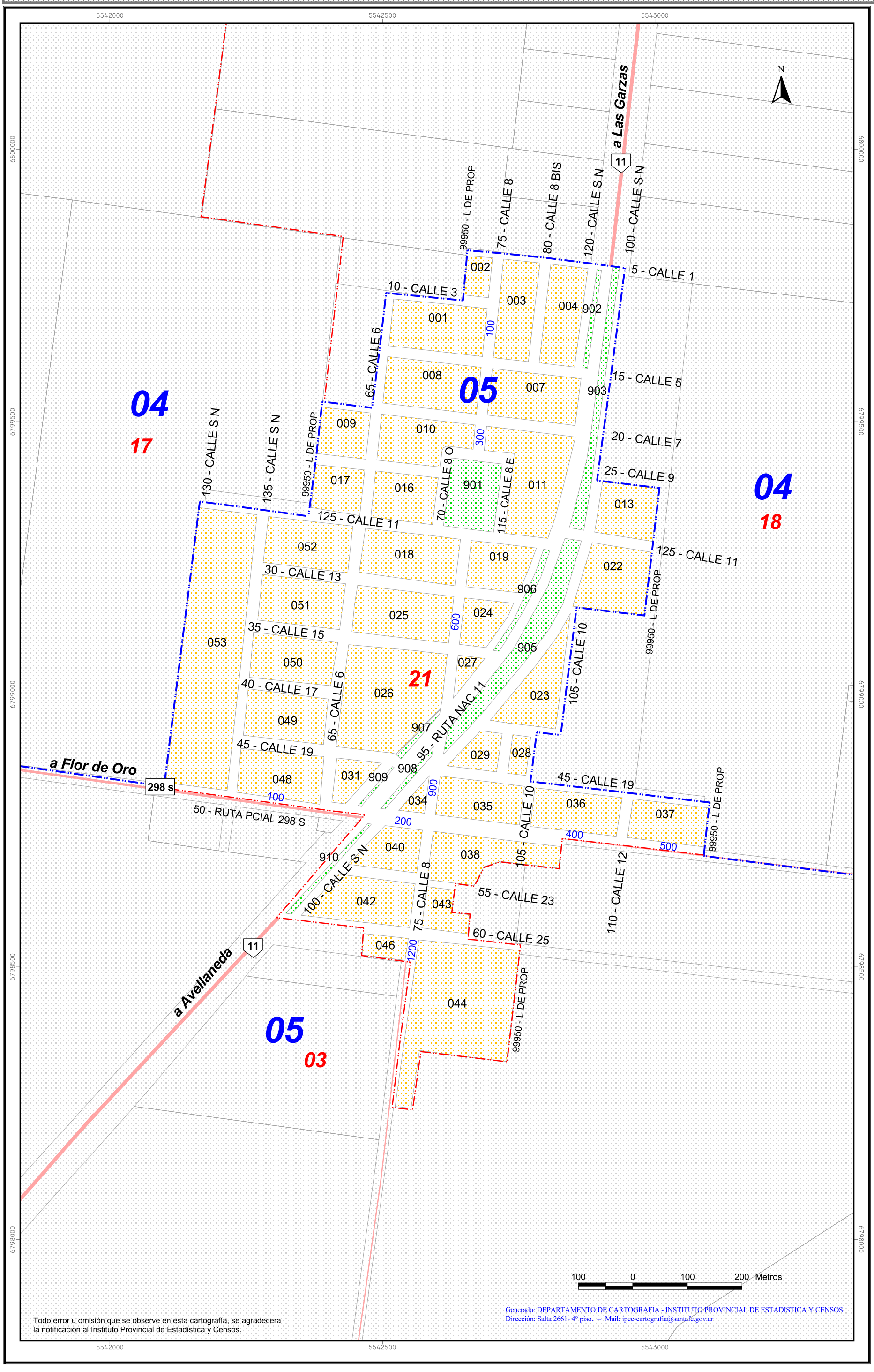

INSTITUTO PROVINCIAL DE ESTADISTICA Y CENSOS

GUADALUPE NORTE

PROVINCIA DE SANTA FE

COD. DE PROVINCIA: **82**

DEPARTAMENTO: **GENERAL OBLIGADO**

COD. DE DEPTO: **049**

Cod. Localidad: **070/742**

Fracción: **05**
Radios: **03 y 21**

Fracción: **04**
Radios: **17 y 18**

Escala 1: 6.500

FUENTE: IPEC - SCIT

ÚLTIMA ACTUALIZACIÓN: 01/2016

PROYECCIÓN CONFORME DE GAUSS KRÜGER

OBSERVACIONES:
99950 - L DE PROP = LIMITE DE PROPIEDAD

C:\CARTOGRAF\DEPTO GENERAL OBLIGADO\GUADALUPE NORTE

DEPARTAMENTOS

DISTRITOS

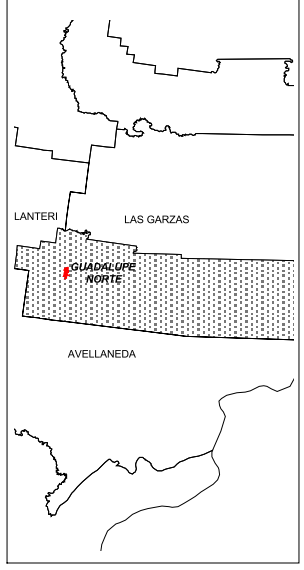

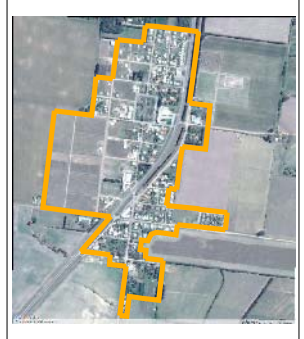

Referencias:

- Límite de Provincia
- Límite de Departamento
- 77 Límite y N° de Fracción
- 3 Límite y N° de Radio
- Ríos Navegables
- Ríos no Navegables
- Lagunas / Bañados
- Espacio Verde
- Rutas
- Caminos
- Vías Férreas
- Iglesia
- Escuela
- Edificio Público
- Cementerio
- Hospital
- Terminal de Omnibus
- Estación de FFCC
- Policia
- Municipalidad / Comuna
- 66 Ruta Nacional
- 21 Ruta Provincial

Abreviaturas:
FCGMB: Ferrocarril General Manuel Belgrano
FCGBM: Ferrocarril General Bartolome Mitre