

GESSLERPROVINCIA DE SANTA FE
COD. DE PROVINCIA: 82DEPARTAMENTO: **SAN JERONIMO**

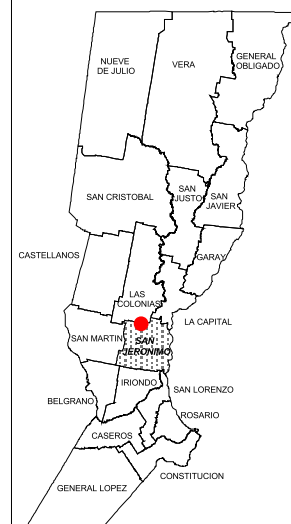
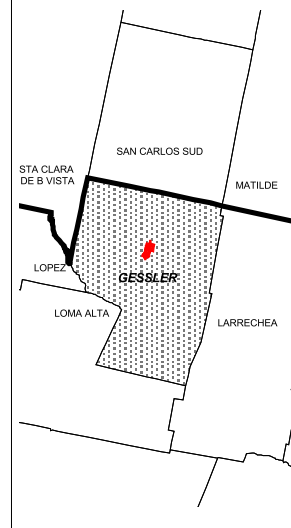
COD. DE DEPTO: 105

Cod. Localidad: **140/921**Fracción: **01**Radios: **04 y 05**

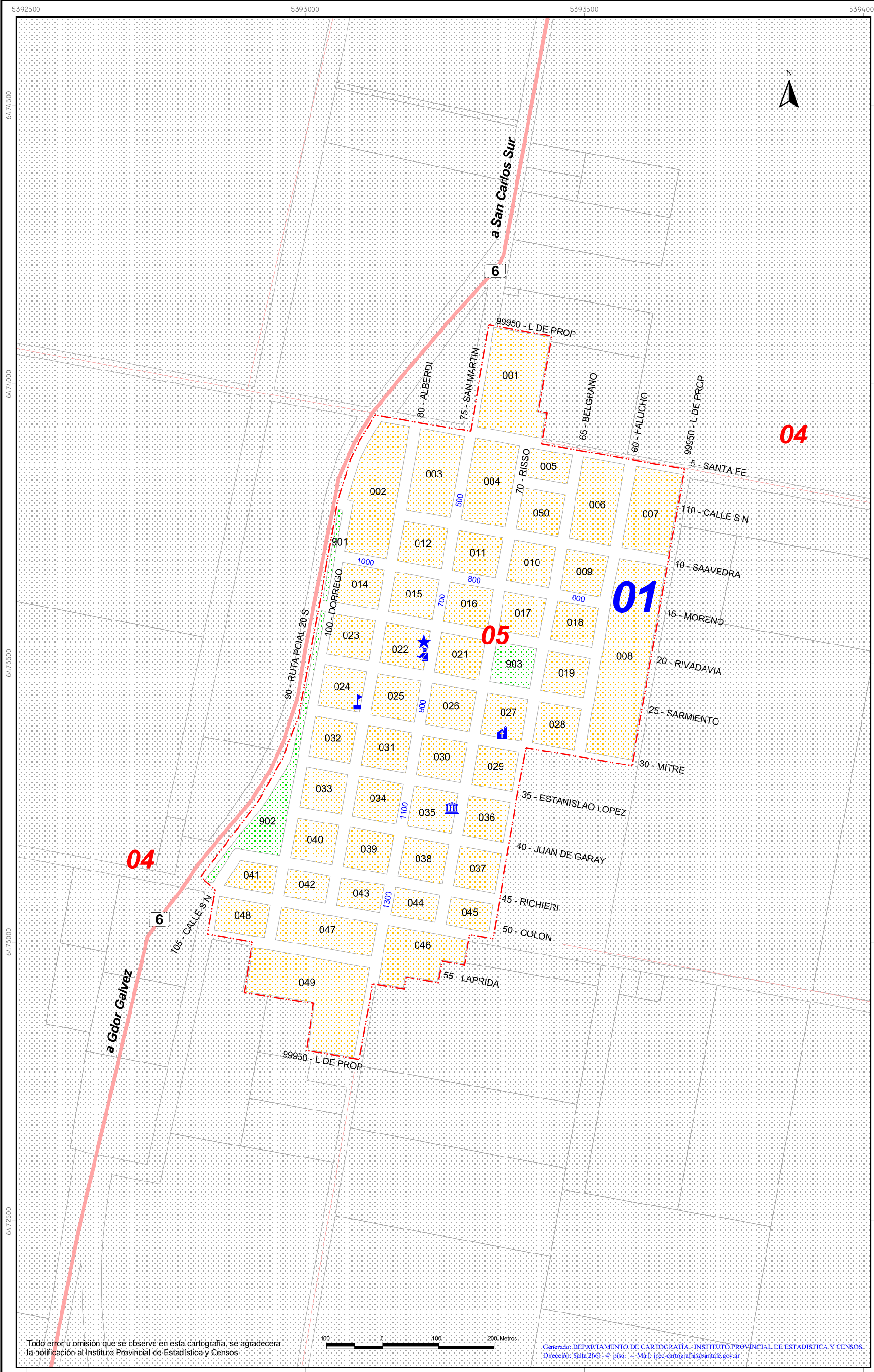
Escala 1: 6500

FUENTE: IPEC - SCIT
ULTIMA ACTUALIZACION: 08 / 2016
PROYECCION CONFORME DE GAUSS KRÖGER
OBSERVACIONES:
99950 - L. DE PROP = LIMITE DE PROPIEDAD

CARTOGRAFIA DEPTO SAN JERONIMO

DEPARTAMENTOS**DISTRITOS**

- Referencias:
- Límite de Provincia
 - Límite de Departamento
 - 77 Límite y Nº de Fracción
 - 3 Límite y Nº de Radio
 - Ríos Navegables
 - Ríos no Navegables
 - Lagunas / Bañados
 - Espacio Verde
 - Rutas
 - Caminos
 - Vías Férreas
 - Iglesia
 - Escuela
 - Edificio Público
 - Cementerio
 - Hospital
 - Terminal de Omnibus
 - Estación de FFCC
 - Policía
 - Municipalidad / Comuna
 - Ruta Nacional
 - Ruta Provincial

Abreviaturas:
FCGMB: Ferrocarril General Manuel Belgrano
FCGBM: Ferrocarril General Bartolomé Mitre

Todo error u omisión que se observe en esta cartografía, se agradecerá la notificación al Instituto Provincial de Estadística y Censos.

Generado: DEPARTAMENTO DE CARTOGRAFIA - INSTITUTO PROVINCIAL DE ESTADISTICA Y CENSOS.
Dirección: Salta 2661- 4º piso. - Mail: ipcec-cartografia@sanjuce.gov.ar