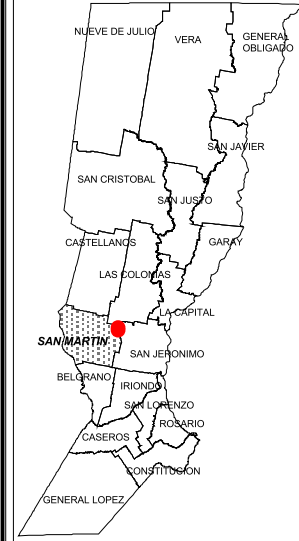
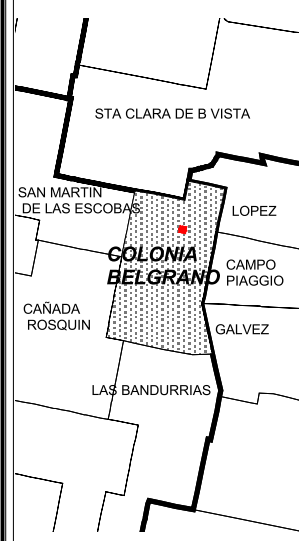


**DEPARTAMENTOS**

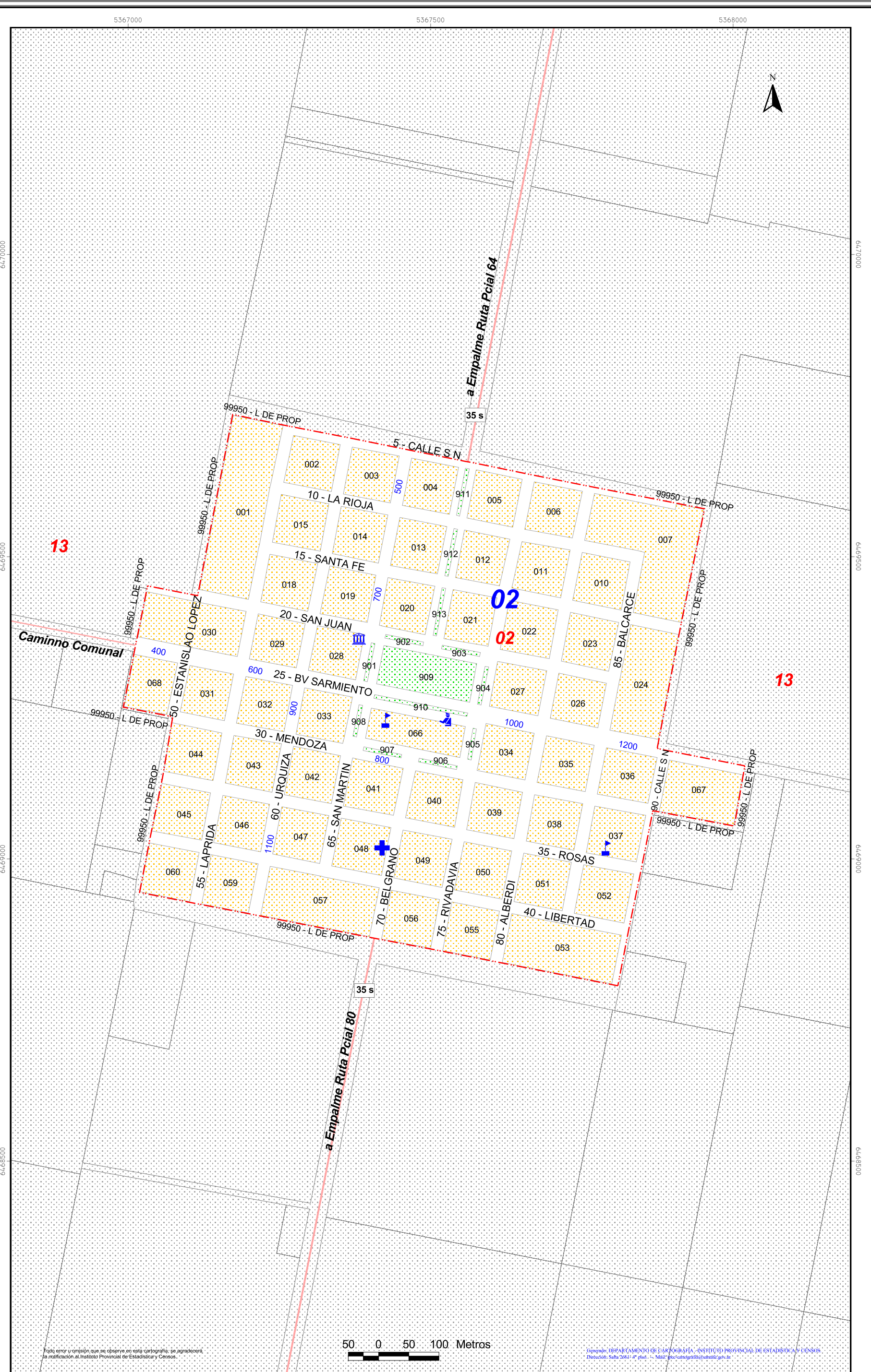


**DISTRITOS**



**Referencias:**

- Límite de Provincia
- Límite de Departamento
- Límite y N° de Fracción
- Límite y N° de Radio
- Ríos Navegables
- Ríos no Navegables
- Lagunas / Bañados
- Espacio Verde
- Rutas
- Caminos
- Vías Férreas
- Iglesia
- Escuela
- Edificio Público
- Cementerio
- Hospital
- Terminal de Omnibus
- Estación de FFCC
- Policía
- Municipalidad / Comuna
- Ruta Nacional
- Ruta Provincial



Toda error u omisión que se observe en esta cartografía, se agradecerá la modificación al Instituto Provincial de Estadística y Censos.