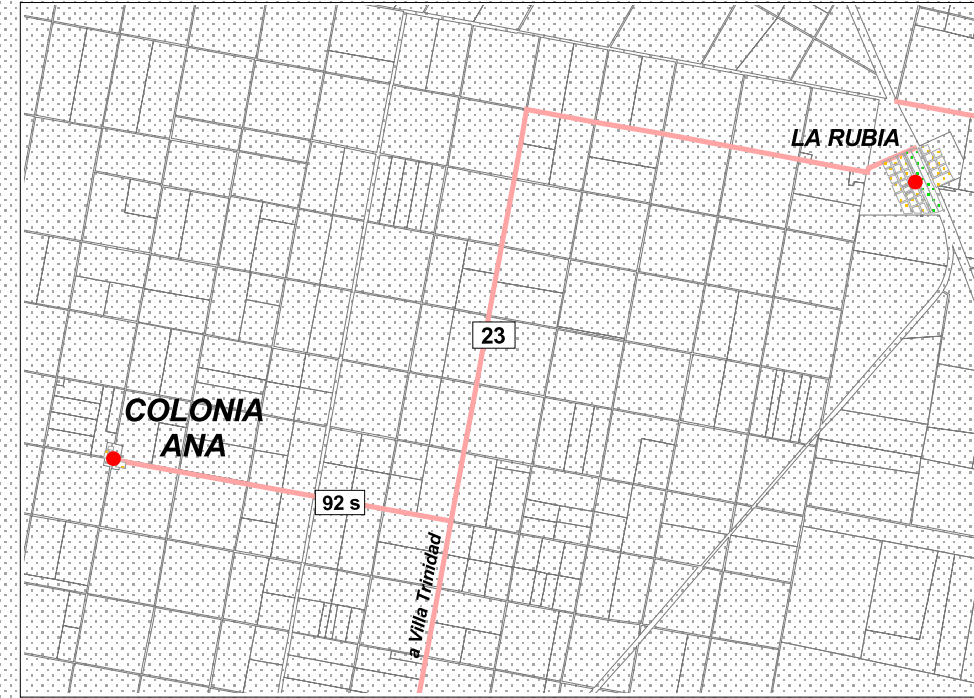
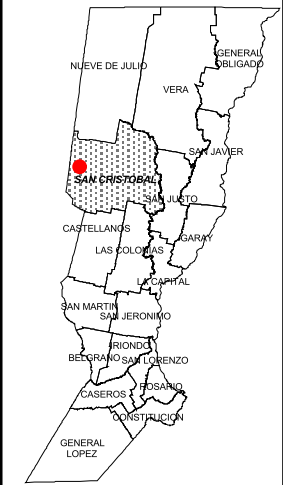


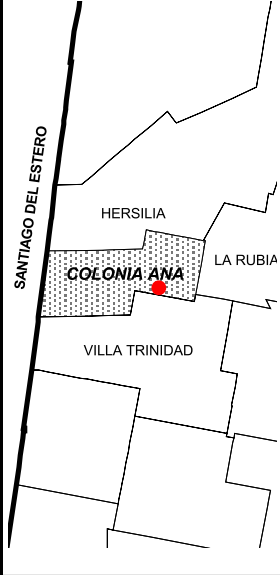
CROQUIS DE REFERENCIA



DEPARTAMENTOS



DISTRITOS



INSTITUTO PROVINCIAL DE ESTADISTICA Y CENSOS

COLONIA ANA

PROVINCIA DE SANTA FE
COD. DE PROVINCIA: 82

DEPARTAMENTO: SAN CRISTOBAL
COD. DE DEPTO: 091

Cod. Localidad: 070/876

Fracción: 03

Radio: 01 y 16

Escala 1: 2500

- Referencias:
- Límite de Provincia
 - Límite de Departamento
 - Límite y N° de Fracción
 - Límite y N° de Radio
 - Ríos Navegables
 - Ríos no Navegables
 - Lagunas / Baños
 - Espacio Verde
 - Rutas
 - Caminos
 - Vías Férreas
 - Iglesia
 - Escuela
 - Edificio Público
 - Cementerio
 - Hospital
 - Terminal de Omnibus
 - Estación de FFCC
 - Policía
 - Municipalidad / Comuna
 - Ruta Nacional
 - Ruta Provincial

PROYECCIÓN CONFORME DE GAUSS KRÖGER
ULTIMA ACTUALIZACIÓN: 05 / 2016
OBSERVACIONES:
99950 : LIMITE DE PROPIEDAD = 99950 L. DE PROP.

Abreviaturas:
FCGM: Ferrocarril General Manuel Belgrano.
FCGM: Ferrocarril General Bartolomé Mitre.
Generado: DEPARTAMENTO DE CARTOGRAFIA, DEL INSTITUTO PROVINCIAL DE ESTADISTICA Y CENSOS.
Dirección: Salta 2661- 4° piso. -- Mail: ipec-cartografia@santafe.gov.ar