

CHABAS

PROVINCIA DE SANTA FE
COD. DE PROVINCIA: 82

DEPARTAMENTO: CASEROS
COD. DE DEPTO: 014

Cod. Localidad: 060/632

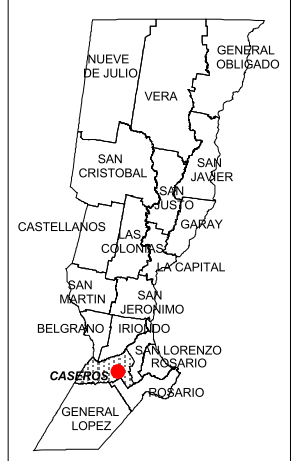
Fracción: 04

Radio: 03 a 09, 17, 18

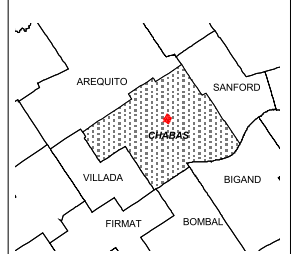
Escala 1: 10.000

FUENTE: IPEC - SCIT
PROYECCIÓN CONFORME DE GAUSS KRÜGER
ÚLTIMA ACTUALIZACIÓN: 12 / 2015
OBSERVACIONES:
L. DE PROP = LIMITE DE PROPIEDAD

DEPARTAMENTOS



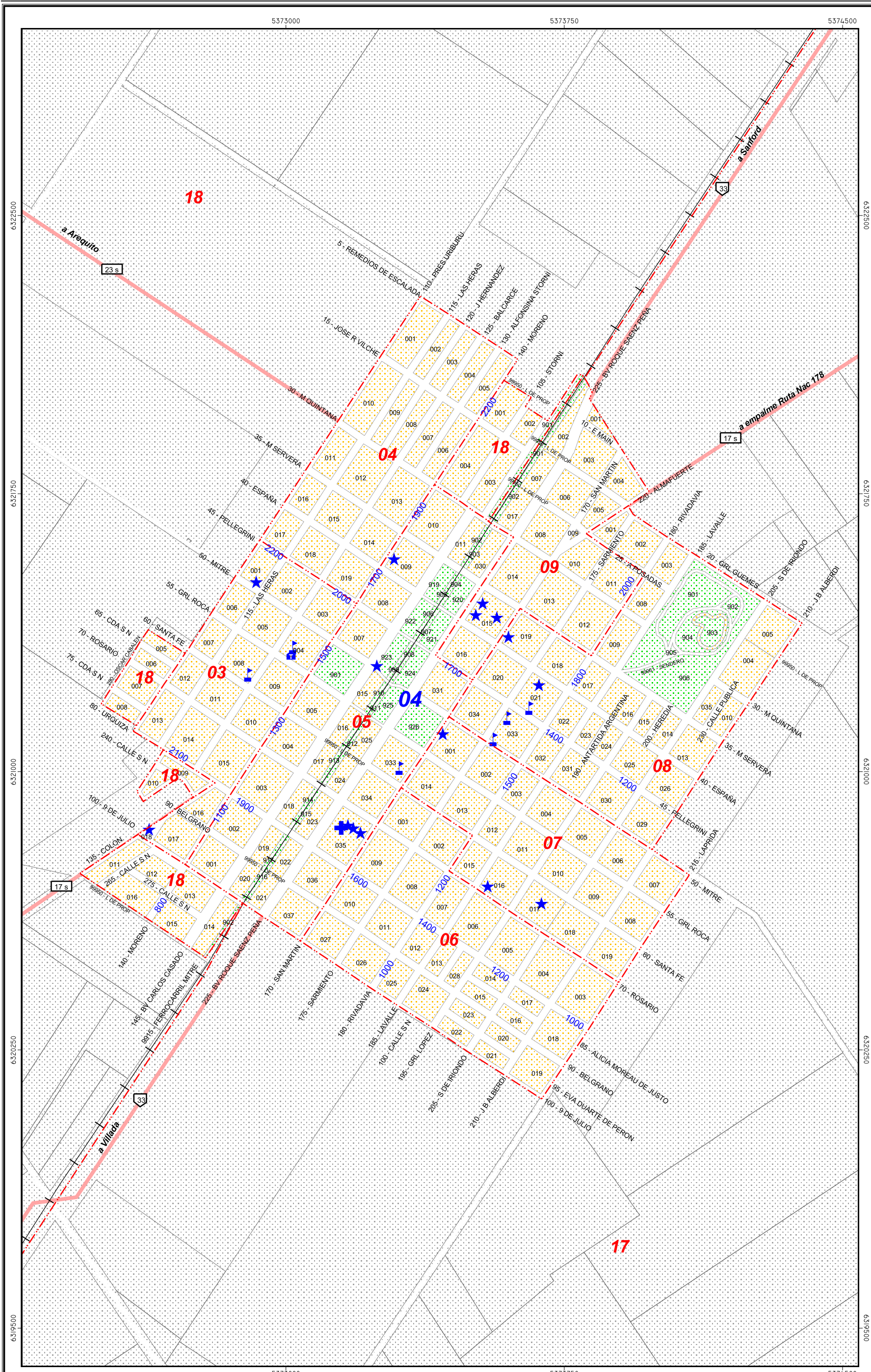
DISTRITOS



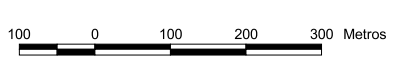
IMAGEN



- Referencias:**
- Límite de Provincia
 - Límite de Departamento
 - Límite y Nº de Fracción
 - Límite y Nº de Radio
 - Ríos Navegables
 - Ríos no Navegables
 - Lagunas / Bañados
 - Espacio Verde
 - Rutas
 - Caminos
 - Vías Férreas
 - Iglesia
 - Escuela
 - Edificio Público
 - Cementerio
 - Hospital
 - Terminal de Omnibus
 - Estación de FFCC
 - Policía
 - Municipalidad / Comuna
 - Ruta Nacional
 - Ruta Provincial



Todo error u omisión que se observe en esta cartografía, se agradecerá la notificación al Instituto Provincial de Estadística y Censos.



Generado: DEPARTAMENTO DE CARTOGRAFIA - INSTITUTO PROVINCIAL DE ESTADÍSTICA Y CENSOS.
Dirección: Salta 2661-4º piso. -- Mail: ipec-cartografia@santafe.gov.ar

Abreviaturas:
FCGMB: Ferrocarril General Manuel Belgrano
FCGMB: Ferrocarril General Bartolomé Mitre