

**INSTITUTO PROVINCIAL DE ESTADÍSTICA Y CENSOS**

**CENTENO**

PROVINCIA DE SANTA FE  
COD. DE PROVINCIA: 82

DEPARTAMENTO: SAN JERONIMO  
COD. DE DEPTO: 105

Cod. Localidad: 080/915

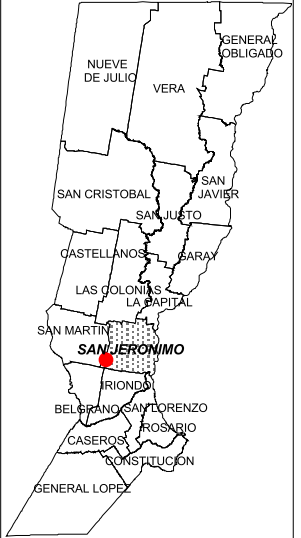
Fracción: 02

Radios: 09;20;26;30;31

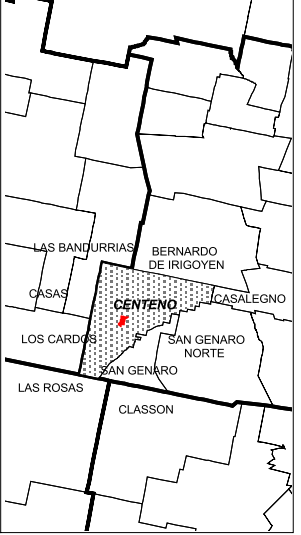
Escala 1: 9500

PROYECCION CONFORME DE GAUSS KRÜGER  
ULTIMA ACTUALIZACION: 03 / 2014  
OBSERVACIONES:  
99950 : L. DE PROP. : LIMITE DE PROPIEDAD

**DEPARTAMENTOS**



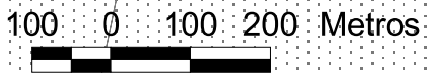
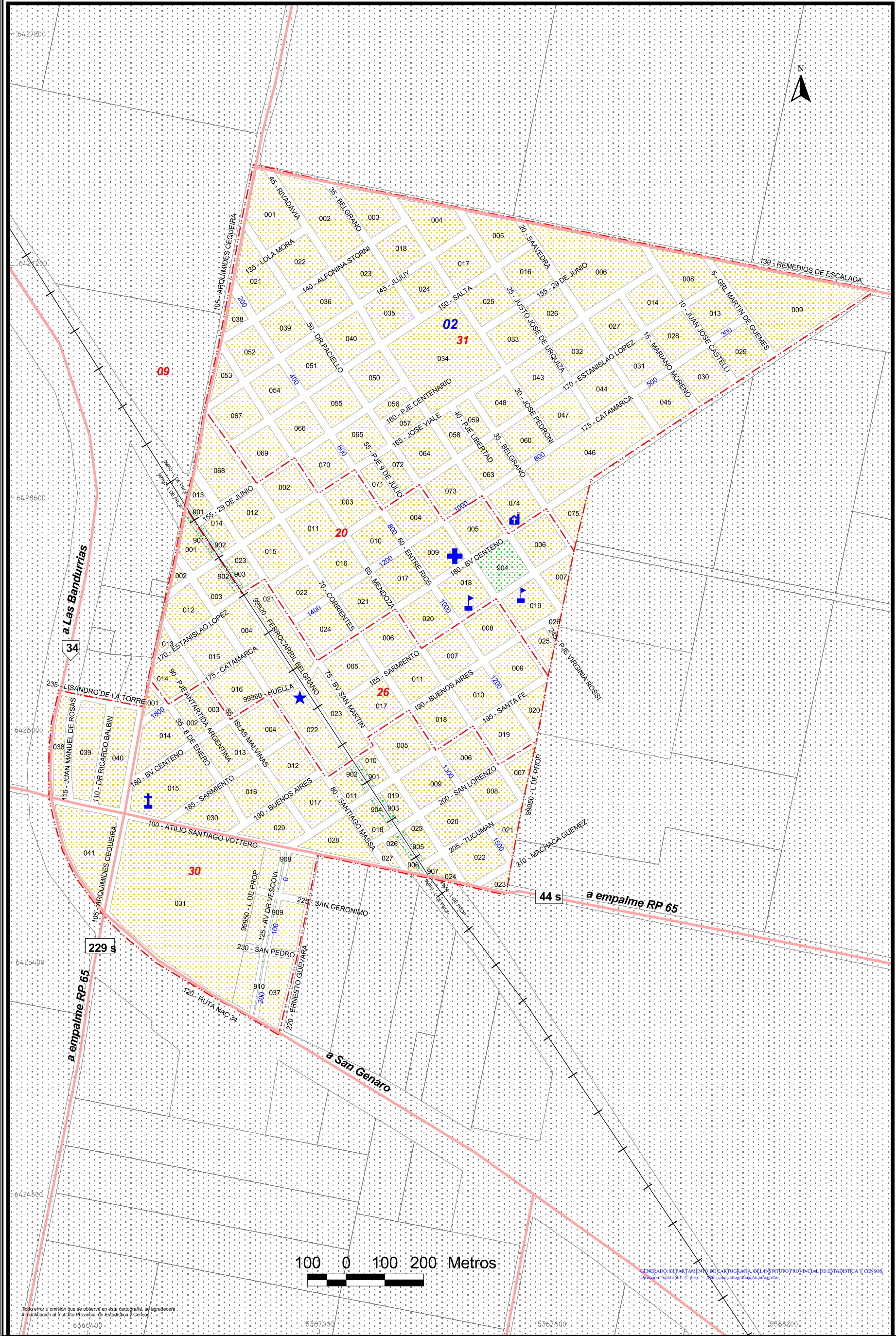
**DISTRITOS**



**Referencias:**

- Límite de Provincia
- Límite de Departamento
- Límite y N° de Fracción
- Límite y N° de Radio
- Ríos Navegables
- Ríos no Navegables
- Lagunas / Bahados
- Espacio Verde
- Rutas
- Caminos
- Vías Férreas
- Iglesia
- Escuela
- Edificio Público
- Cementerio
- Hospital
- Terminal de Omnibus
- Estación de FFCC
- Policía
- Municipalidad / Comuna
- Ruta Nacional
- Ruta Provincial

Abreviaturas:  
FCGMB: Ferrocarril General Manuel Belgrano  
FCGMB: Ferrocarril General Bartolomé Mitre



Todo error u omisión que se observare en esta cartografía, se agradecerá su notificación al Instituto Provincial de Estadística y Censos.