

DENGUE



Informe epidemiológico

21 de mayo - 2020

SEMANA EPIDEMIOLÓGICA 20

PROVINCIA
DE SANTA FE

Ministerio de Salud





Dengue: Informe Epidemiológico – Semana 20

- En Santa Fe, desde la Semana Epidemiológica (SE) 1 hasta la SE 20 de 2020 se notificaron al Sistema Nacional de Vigilancia de la Salud (SISA-SNVS 2.0) 6.711 casos con sospecha de dengue, de los cuales 4.521 (67%) resultaron confirmados, 93 (1%) probables para dengue, 568 fueron descartados (9%), mientras que 1.529 (23%) se encuentran en estudio. (Grafico 1)
- Hasta el momento, se registra en diferentes sitios del territorio provincial la presencia autóctona de 2 serotipos: DEN-1 y DEN-4.
- En este período de tiempo se registraron tres fallecimientos con Dengue confirmado, 2 casos (DEN-4) en la ciudad de Rosario (1 caso masculino de 82 años y 1 caso femenino de 60 años) y un caso (DEN 1) en la Ciudad de Santa Fe (1 caso femenino de 22 años).
- El promedio de edad de los casos confirmados es de 35 años. En hombres el promedio es 35 años y en mujeres 34 años.
- Se observa un aumento de los casos, confirmándose desde la semana epidemiológica 12 más de 300 casos semanales.
- La mayoría de los casos confirmados fueron clasificados como autóctonos, por no presentar antecedentes de viaje a zonas con circulación.
- Con respecto a la residencia habitual de los casos, un total de 1.858 casos pertenecen al departamento General Obligado, 1.189 casos al departamento Rosario, 702 casos al departamento Castellanos, 234 casos al departamento La Capital, 154 casos al departamento San Lorenzo, 144 casos al departamento San Cristóbal, 72 casos al departamento San Martín, 39 casos al departamento Caseros, 31 casos al departamento San Jerónimo, 26 casos al departamento Constitución, 18 casos al departamento Belgrano, 17 casos al departamento San Justo, 16 casos al departamento Vera, 9 casos al departamento 9 de Julio, 5 casos al departamento Las Colonias, 4 casos al departamento San Javier, 1 caso al departamento Garay, 1 caso al departamento General López y 1 caso en el departamento Iriondo. (Ver distribución por localidades en tabla 1).


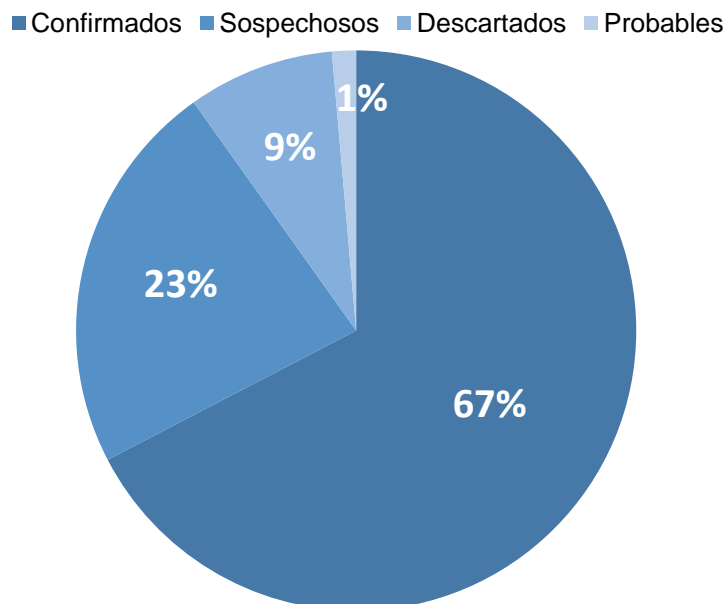
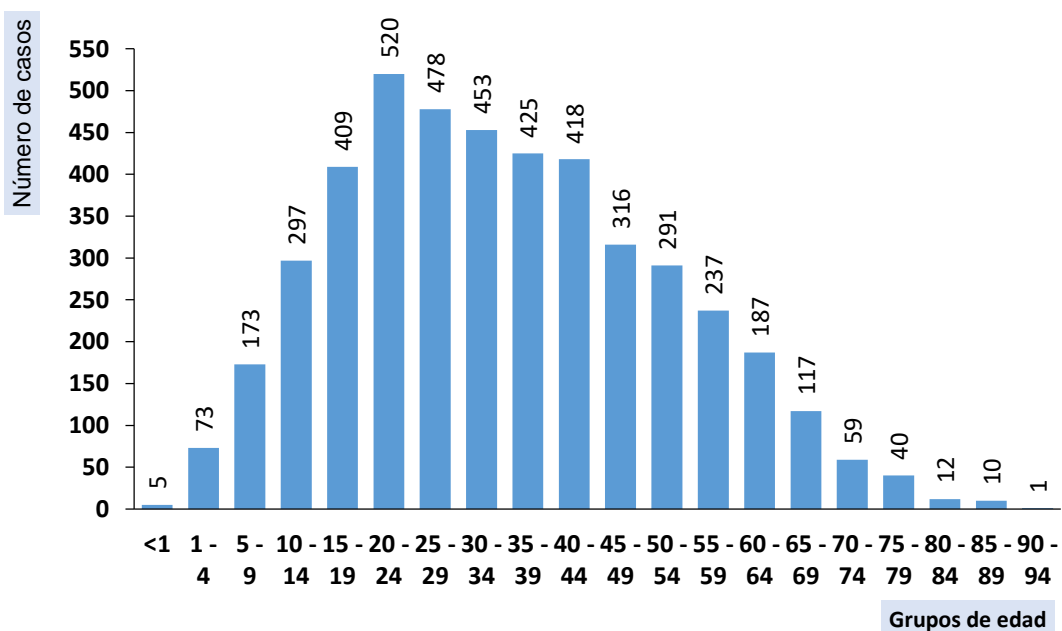


Grafico 1 Casos notificados de dengue según clasificación. Provincia de Santa Fe. Año 2020. N= 6.711.



Fuente: Sistema Nacional de Vigilancia de la Salud.

Grafico 2 Casos confirmados de dengue según grupos de edad. Provincia de Santa Fe. Año 2020. N= 4.521.



Fuente: Sistema Nacional de Vigilancia de la Salud.

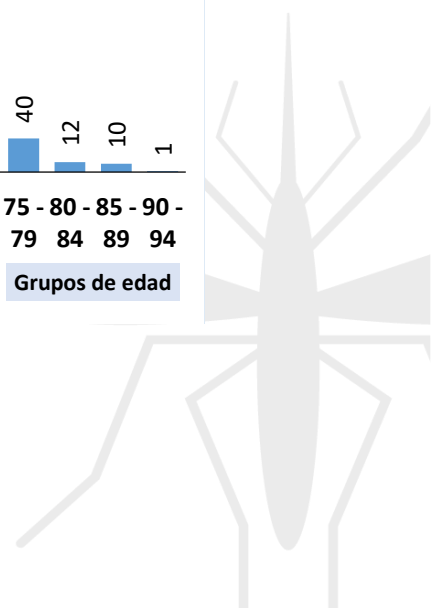
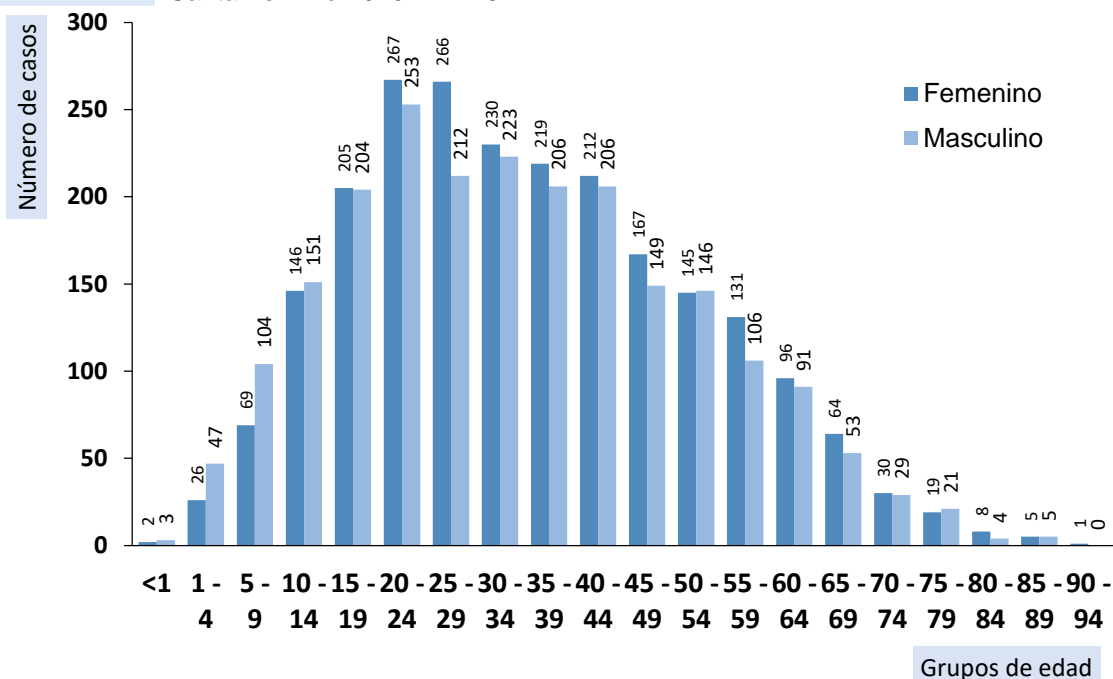


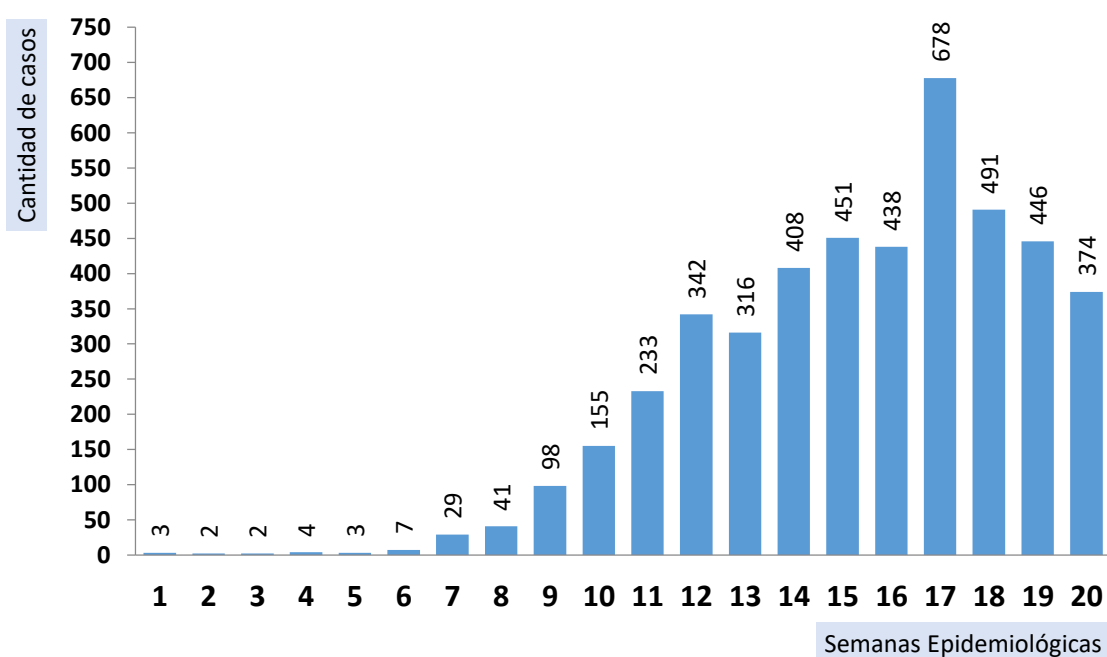


Grafico 3 Casos confirmados de dengue según grupos de edad y sexo. Provincia de Santa Fe. Año 2020. N= 4.521.



Fuente: Sistema Nacional de Vigilancia de la Salud.

Grafico 4 Casos confirmados de dengue según semanas epidemiológicas. Provincia de Santa Fe. Año 2020. N= 4.521.



Fuente: Sistema Nacional de Vigilancia de la Salud.

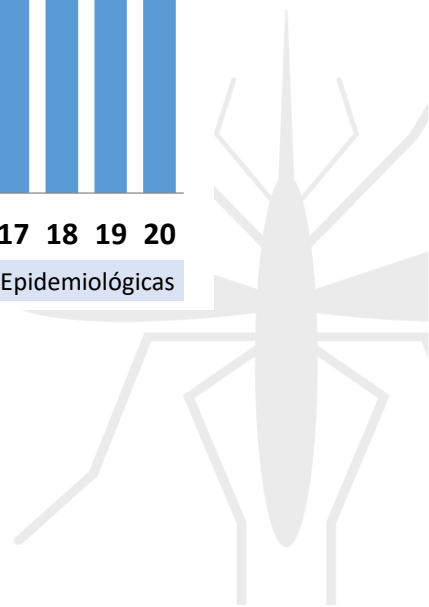
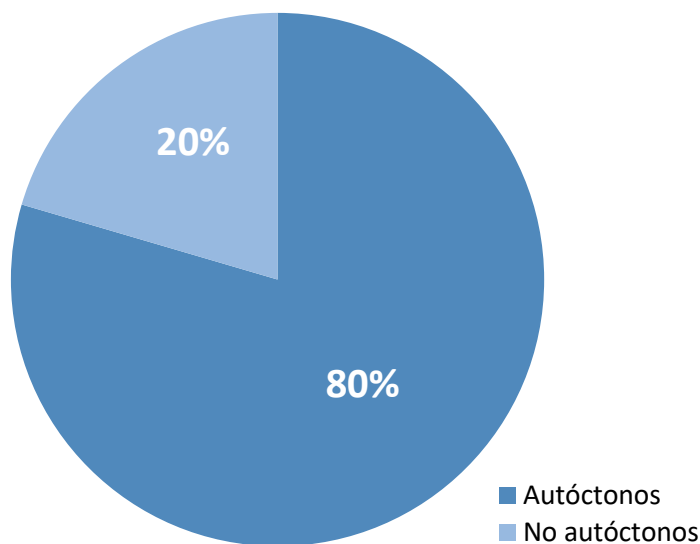


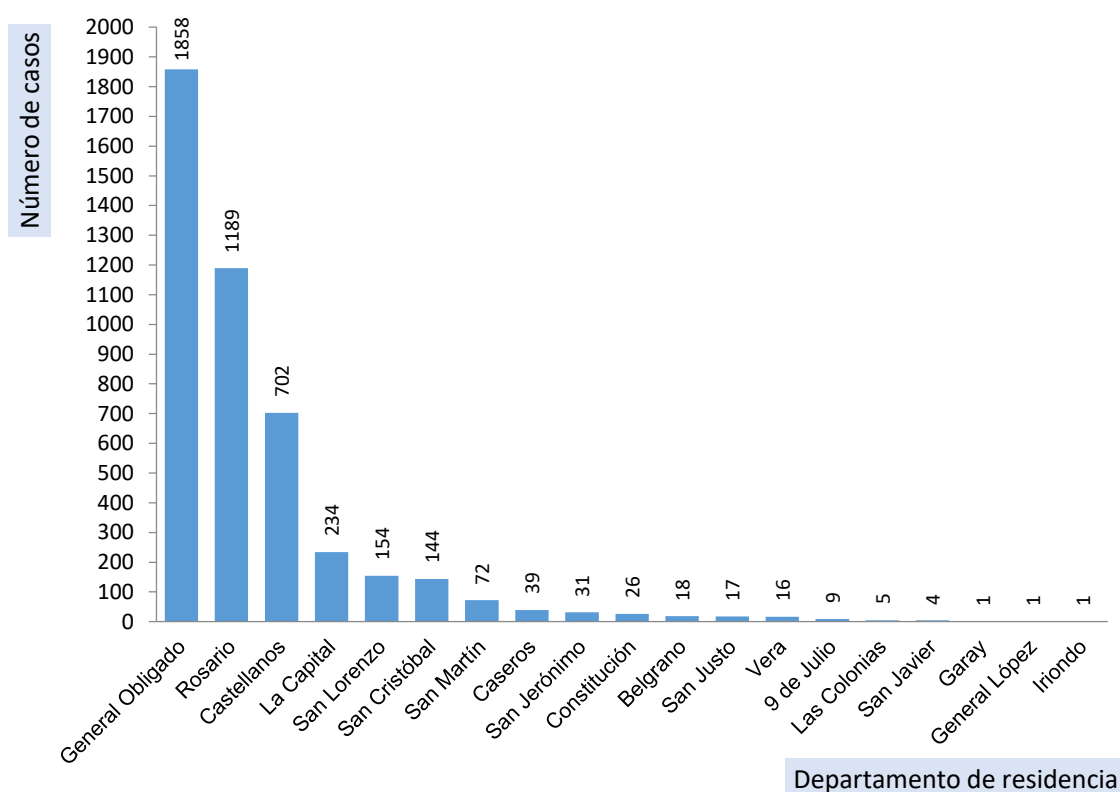


Grafico 5 Casos confirmados de dengue según autóctonos o no autóctonos. Provincia de Santa Fe. Año 2020. N= 4.521.

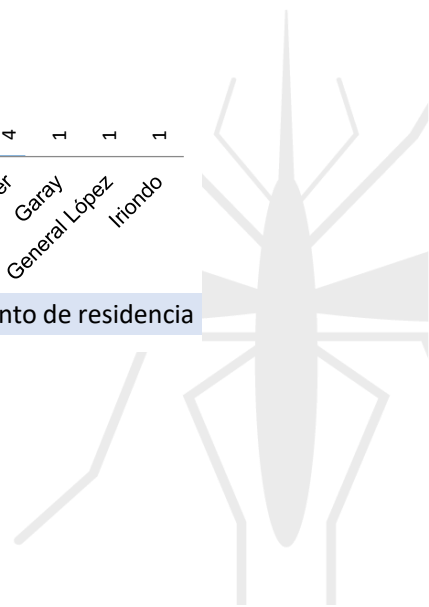


Fuente: Sistema Nacional de Vigilancia de la Salud.

Grafico 6 Casos confirmados de dengue según departamento de residencia habitual. Provincia de Santa Fe. Año 2020. N= 4.521.



Fuente: Sistema Nacional de Vigilancia de la Salud.





Mapa 1 Distribución espacial de los casos confirmados de dengue según departamento de residencia habitual. Provincia de Santa Fe. Año 2020. N= 4.521.

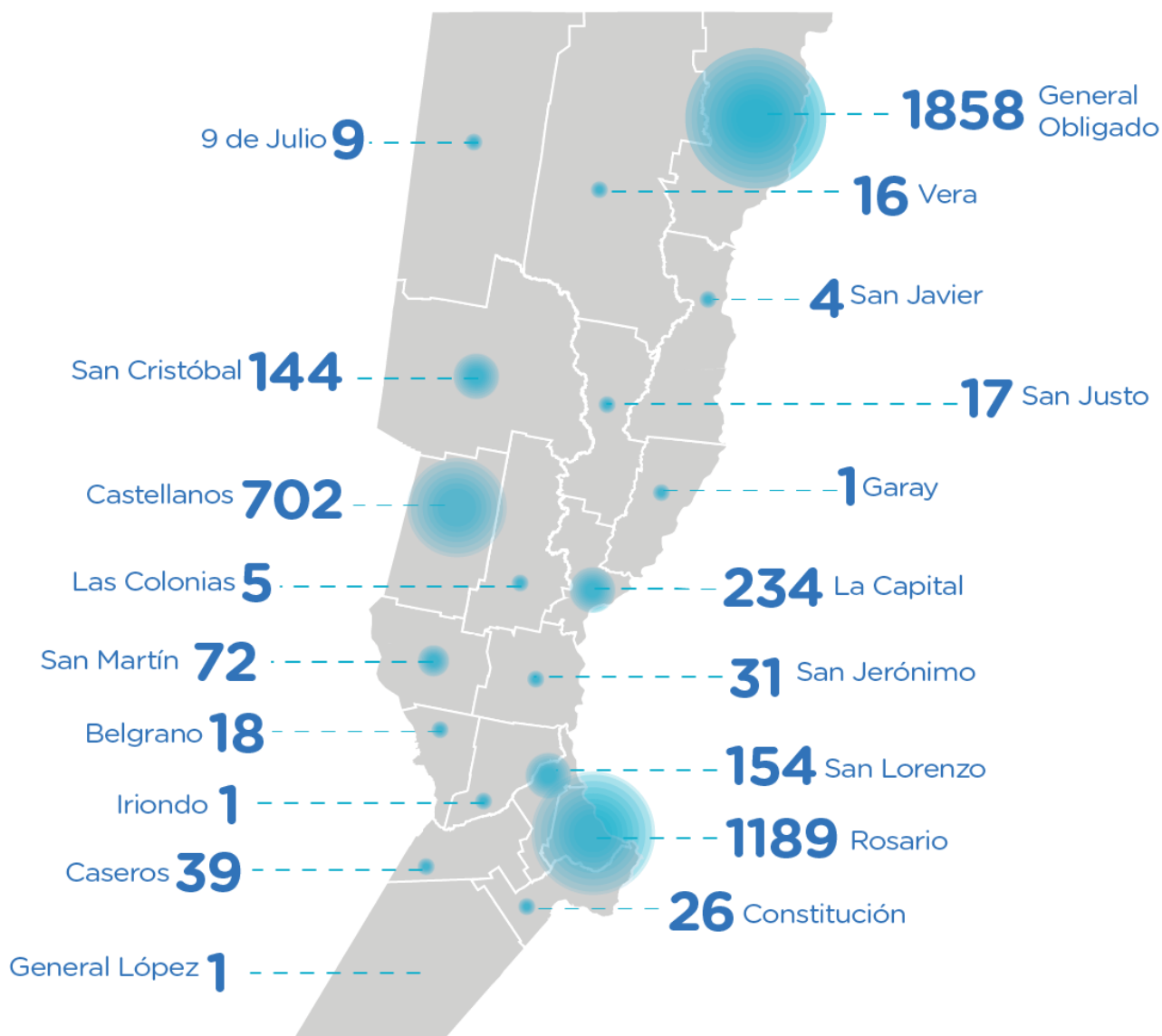



Tabla 1 Distribución de los casos confirmados de dengue según departamento y localidad de residencia habitual. Provincia de Santa Fe. Año 2020. N= 4.521.

Departamento/ Localidad	Casos Acumulados	Porcentaje	Casos nuevos SE 20
9 de Julio	9	100,0	4
TOSTADO	9	100,0	4
Belgrano	18	100,0	2
LAS ROSAS	17	94,4	2
ARMSTRONG	1	5,6	-
Caseros	39	100,0	3
CASILDA	37	94,9	2
AREQUITO	1	2,6	-
BIGAND	1	2,6	1
Castellanos	702	100,0	20
RAFAELA	606	86,3	13
SUNCHALES	49	7,0	5
FRONTERA	25	3,6	1
JOSEFINA	9	1,3	-
HUMBERTO PRIMO	2	0,3	-
SUSANA	2	0,3	-
ZENON PEREYRA	2	0,3	-
BAUER Y SIGEL	1	0,1	-
EUSEBIA Y CAROLINA	1	0,1	-
LEHMANN	1	0,1	-
MARIA JUANA	1	0,1	1
PRESIDENTE ROCA	1	0,1	-
TACURAL	1	0,1	-
VILA	1	0,1	-
Constitución	26	100,0	2
VILLA CONSTITUCION	25	96,2	2
ALCORTA	1	3,8	-
Garay	1	100,0	-
SANTA ROSA DE CALCHINES	1	100,0	-
General López	1	100,0	1
MIGUEL TORRES	1	100,0	1
General Obligado	1858	100,0	158
RECONQUISTA	1412	76,0	123
AVELLANEDA	370	19,9	21
MALABRIGO	28	1,5	9
VILLA OCAMPO	11	0,6	1
LAS TOSCAS	8	0,4	-
VILLA GUILLERMINA	4	0,2	-
LA SARITA	3	0,2	3
LOS LAURELES	3	0,2	-
EL CARMEN DE AVELLANEDA	2	0,1	-
LANTERI	2	0,1	-
LAS GARZAS	2	0,1	1
BERNA	1	0,1	-
EL ARAZA	1	0,1	-
EL SOMBRERITO	1	0,1	-
FLORENCIA	1	0,1	-
GUADALUPE NORTE	1	0,1	-
INGENIERO CHANOURDIE	1	0,1	-
LA POTASA	1	0,1	-
LA SELVA	1	0,1	-
LA VERTIENTE	1	0,1	-
MOUSSY	1	0,1	-
PUERTO RECONQUISTA	1	0,1	-
VICTOR MANUEL	1	0,1	-



VILLA ANA	1	0,1	-
Iriondo	1	100,0	-
CANADA DE GOMEZ	1	100,0	-
La Capital	234	100,0	38
SANTA FE	211	90,2	35
SAUCE VIEJO	8	3,4	-
ANGEL GALLARDO	5	2,1	-
SANTO TOME	5	2,1	2
RECREO	2	0,9	1
ARROYO LEYES	1	0,4	-
COLASTINE NORTE	1	0,4	-
LLAMBI CAMPBELL	1	0,4	-
Las Colonias	5	100,0	-
ESPERANZA	4	80,0	-
SANTA CLARA DE BUENA VISTA	1	20,0	-
Rosario	1189	100,0	113
ROSARIO	1050	88,3	95
GRANADERO BAIGORRIA	76	6,4	1
VILLA GOBERNADOR GALVEZ	25	2,1	5
FUNES	20	1,7	8
ARROYO SECO	9	0,8	3
PEREZ	5	0,4	-
IBARLUCEA	2	0,2	-
PUEBLO ESTHER	2	0,2	1
San Cristóbal	144	100,0	5
VILLA TRINIDAD	82	56,9	-
CERES	48	33,3	-
SAN CRISTOBAL	7	4,9	-
SAN GUILLERMO	7	4,9	5
San Javier	4	100,0	-
ROMANG	3	75,0	-
SAN JAVIER	1	25,0	-
San Jerónimo	31	100,0	2
CORONDA	28	90,3	2
BARRANCAS	1	3,2	-
DIAZ	1	3,2	-
MACIEL	1	3,2	-
San Justo	17	100,0	3
SAN JUSTO	17	100,0	3
San Lorenzo	154	100,0	20
FRAY LUIS BELTRAN	103	66,9	9
ROLDAN	26	16,9	7
CAPITAN BERMUDEZ	19	12,3	4
SAN LORENZO	4	2,6	-
PUERTO GENERAL SAN MARTIN	2	1,3	-
San Martín	72	100,0	2
SAN JORGE	57	79,2	-
SASTRE	7	9,7	1
CARLOS PELLEGRINI	5	6,9	1
EL TREBOL	2	2,8	-
PIAMONTE	1	1,4	-
Vera	16	100,0	2
CALCHAQUI	6	37,5	1
FORTIN OLMOS	5	31,3	1
VERA	4	25,0	-
TARTAGAL	1	6,3	-
Total	4521	//	374