

MINISTERIO DE SALUD  
SECRETARÍA DE PLANIFICACIÓN ESTRATÉGICA Y RECURSOS HUMANOS  
DIRECCIÓN PROVINCIAL DE INFORMACIÓN PARA LA GESTIÓN

## **03/ INFORME DE SITUACIÓN DE LA CONTINGENCIA HÍDRICA, PROVINCIA DE SANTA FE.**

**04 de MAYO 2016**

---

### **ATENCIÓN DE SALUD DE LA POBLACIÓN AFECTADA**

A mediados de octubre de 2015, a partir de la convocatoria del Comité Operativo Interministerial de Emergencia Hídrica, se comenzaron a desarrollar tareas de prevención y coordinación con vistas a la intensificación del fenómeno meteorológico denominado “El Niño” prevista para el período primavera-verano. El Comité está integrado por los Ministerios de Aguas, Servicios Públicos y Medio Ambiente; Salud, Gobierno y Reforma del Estado; Obras Públicas y Viviendas; Producción, Desarrollo Social; las Secretarías de Protección Civil y de Municipios y Comuna, la Administración Provincial de Vialidad, EPE y Assa.

Tabla 1: Altura de los ríos

<b>Estación</b>	<b>Altura del Río</b>
Andresito	1,36
Puerto Iguazú	15,00
Reconquista	5,01
Santa Fe	6,01
Rosario	5,22
Villa Constitución	5,01
Salado Santo Tomé	6,06

*Fuente: Secretaria de Protección Civil de la Provincia de Santa Fe. 29/04/2016 7:30 hs.*

Tabla 2: Cantidad de Evacuados por Departamento y Localidad. Provincia de Santa Fe.  
 Año 2016.

DEPARTAMENTO	LOCALIDAD	CANTIDAD FAMILIAS	CANTIDAD PERSONAS
<b>GENERAL OBLIGADO</b>	Las Toscas	36	250
	Romang	4	14
	Reconquista	26	92
	Villa Ocampo	20	100
	El Rabón	5	25
<b>SAN JAVIER</b>	San Javier	18	97
	Colonia Teresa	13	60
<b>GARAY</b>	Santa Rosa de Calchines	79	436
	Colonia Macias	5	25
<b>LA CAPITAL</b>	La Capital	206	746
	Arroyo Ieyes	65	348
	Santo Tomé	11	50
	Arroyo Aguiar	3	12
	Recreo	6	30
<b>SAN JERÓNIMO</b>	Arocena	25	86
	Desvío Arijón	2	10
<b>SAN CRISTÓBAL</b>	Villa Saralegui	1	5
<b>LAS COLONIAS</b>	Providencia	3	14
<b>SAN JUSTO</b>	La Criolla	3	12
<b>SAN MARTÍN</b>	Piamonte	1	2
<b>TOTALES</b>		<b>532</b>	<b>2414</b>

Fuente: Secretaria de Protección Civil de la Provincia de Santa Fe. 29/04/2016

Desde el Ministerio de Salud se reforzaron una serie de recomendaciones a la población, así como también se sensibilizó a los equipos de salud en las acciones de quimioprofilaxis, gestión de insumos necesarios; e identificación y registro de población afectada mediante la utilización de la "Planilla Única" (Registro Diario de Consultas Ambulatorias), en la cual se puede plasmar motivos de consultas, prácticas y derivaciones por parte de los mismos. A partir de estos registros se puede identificar el monitoreo de las atenciones de la población afectada. Las primeras evacuaciones comienzan en Santa Fe, en el Barrio costero la Vuelta del Paraguay en diciembre del 2015.

Tabla 3: Cantidad de atenciones por efector según diagnóstico CIE-10 X38.0



Provincia de Santa Fe - Período 01/12/15 a 02/05/16

<b>Efector</b>	<b>Localidad</b>	<b>Nodo</b>	<b>Total</b>
CS COLASTINE SUR	COLASTINE	SANTA FE	398
CS JOSEFINA	JOSEFINA	RAFAELA	384
SAMCO SAN JAVIER	SAN JAVIER	SANTA FE	200
CS SANTA ROSA (BARRIO PIZARRO)	SAN JAVIER	SANTA FE	174
CS DESVIO ARIJON	DESVIO ARIJON	SANTA FE	147
CIC VILLA CONSTITUCION DR RAMON CARRILLO	VILLA CONSTITUCION	ROSARIO	137
SAMCO CAYASTA	CAYASTA	SANTA FE	125
HOSP CARLOS PELLEGRINI Dr JULIO CORTES BELASCUEN	CARLOS PELLEGRINI	ROSARIO	122
CS BARRIO EL POZO	SANTA FE	SANTA FE	114
CS COLONIA LA CRIOLLA	SAN JAVIER	SANTA FE	106
SAMCO HELVECIA	HELVECIA	SANTA FE	84
CS LA GUARDIA	LA GUARDIA	SANTA FE	83
SAMCO DR BARTOLOME B PARMA	VILLA ANA	RECONQUIS TA	70
CS RINCON POTREROS	ARROYO LEYES	SANTA FE	67
CS COLONIA YATAI	COLONIA YATAY	SANTA FE	64
CS ALTO VERDE	ALTO VERDE	SANTA FE	61
CS SETUBAL	SANTA FE	SANTA FE	51
CS COLONIA FRANCESA	COLONIA FRANCESA	SANTA FE	45
CENTRO DE SALUD VILLA SARALEGUI	VILLA SARALEGUI	SANTA FE	44
CS DR JORGE CANIZA	TACUARENDI	RECONQUIS TA	44
CS MARGARITA	MARGARITA	RECONQUIS TA	42
CS BARRIO SUR	VILLA OCAMPO	RECONQUIS TA	37
SAMCO CARLOS HARTENECK	VILLA GUILLERMINA	RECONQUIS TA	32
SAMCO ALEJANDRA	ALEJANDRA	RECONQUIS TA	29
CS BARRIO UNIDOS	ESPERANZA	SANTA FE	26
CENTRO DE SALUD MARIA JUANA	MARIA JUANA	RAFAELA	26
CIC LOYOLA SUR	SANTA FE	SANTA FE	25
CS INTERCULTURAL NATARENTACA COM NALEQUETEGUETA	RECRO	SANTA FE	21
CS LAS TUNAS	LAS TUNAS	SANTA FE	11

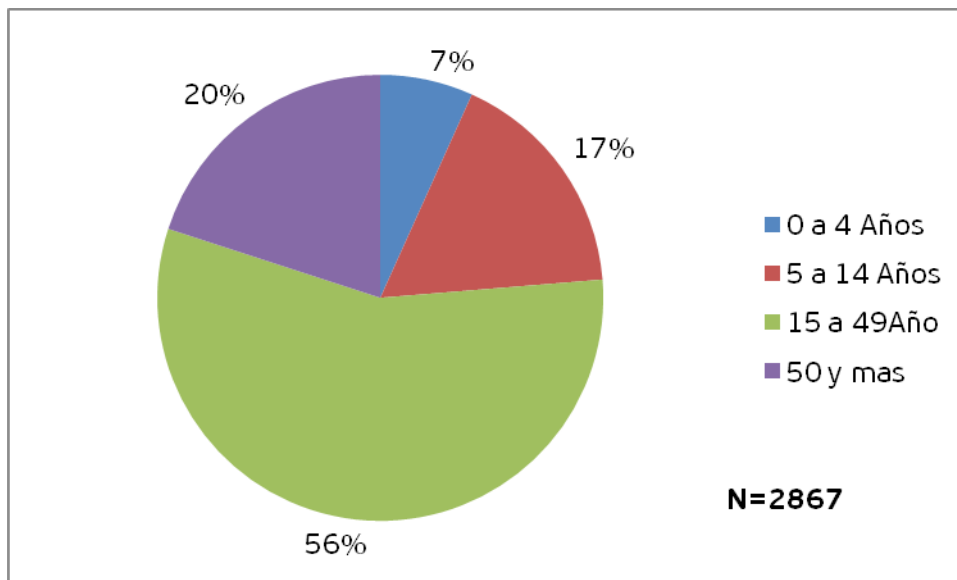
<b>Efactor</b>	<b>Localidad</b>	<b>Nodo</b>	<b>Total</b>
CS DR ESTEBAN MARADONA - ESPERANZA	ESPERANZA	SANTA FE	10
CS ORATORIO SAN LORENZO PADRE GASPAROTTO	SANTA FE	SANTA FE	10
CS BARRIO LA CORTADA	RECONQUISTA	RECONQUISTA	8
CS BARRIO REYES	SAN JUSTO	SANTA FE	8
CS RECREO SUR	RECREO	SANTA FE	7
CS Bº EL TRIANGULO DR MARIO BARONI	SAN JAVIER	SANTA FE	6
CENTRO DE SALUD VILA	VILA	RAFAELA	6
CS BARRIO YAPEYU	SANTA FE	SANTA FE	6
SECRETARIA DE SALUD - MUNICIPALIDAD DE SANTA FE	SANTA FE	SANTA FE	6
CS DEMETRIO GOMEZ	ALTO VERDE	SANTA FE	5
CS SARMIENTO JUVENTUD UNIDAD DEL NORTE	SANTA FE	SANTA FE	5
CS ABASTO	SANTA FE	SANTA FE	4
CS COLONIA TERESA	COLONIA TERESA	SANTA FE	4
CS EVA PERON - V CONSTITUCION	VILLA CONSTITUCION	ROSARIO	4
CS GESSLER	GESSLER	SANTA FE	3
CS CACIQUE ARACAIQUIN	CACIQUE ARIACAIQUIN	SANTA FE	2
CS JOSE DHO	SAN CRISTOBAL	RAFAELA	2
SAMCO PUERTO GABOTO	PUERTO GABOTO	ROSARIO	1
CS DR CARLOS FRANZINI	TACURAL	RAFAELA	1
<b>Total</b>			<b>2867</b>
<b>Reporte generado: 02-05-2016</b>			

Fuente: SICAP. Ministerio de Salud. Provincia de Santa Fe

En cuanto a la cantidad de atenciones, en el período comprendido entre el 22/04/2016 al 02/05/2016, se originó un aumento de 1039 registros, lo que representa un 56,84% más de atenciones respecto al informe anterior.



Gráfico 1: Porcentaje de atenciones por grupo etario según diagnóstico CIE-10 X38.0  
 Provincia de Santa Fe - Período 01/12/15 a 02/05/16



Fuente: SICAP. Ministerio de Salud. Provincia de Santa Fe

Desde los reportes del Sistema de Información de Centros de Atención Primaria (SICAP) se han atendido a la fecha 2867 personas que estuvieron expuestas al anegamiento y/o que su lugar de residencia se encuentra anegado. De esta población el 56% pertenece al grupo de edad 15-49 años, continuando con un 17% el grupo de 5-14, con el 20% el grupo de 50 y más años; y finalmente con un 7% los menores de 5 años.

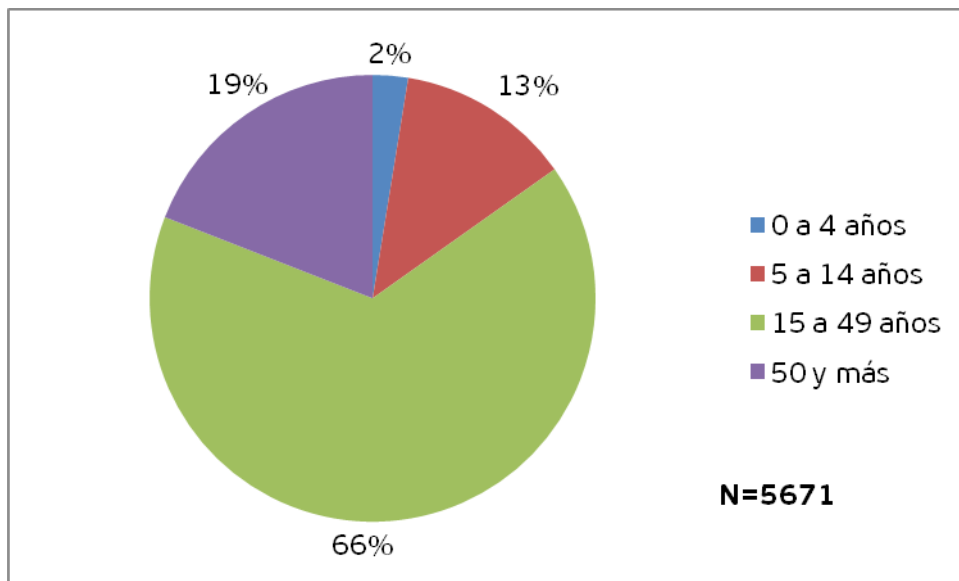
Tabla 4: Acciones de quimioprofilaxis realizada por Nodo. Provincia de Santa Fe. Período 01/12/15 al 02/05/16

Nodo	Total
RAFAELA	406
RECONQUISTA	7
ROSARIO	809
SANTA FE	4.172
VENADO TUERTO	277
<b>Total</b>	<b>5.671</b>
<b>Reporte generado: 02-05-2016</b>	

Fuente: SICAP. Ministerio de Salud. Provincia de Santa Fe

A partir de la tabla anterior se puede visualizar que el Nodo Santa Fe fue el que más acciones de quimioprofilaxis realizó, obteniendo un total de 4.172 (73.57%) acciones, durante el período detallado. Se estima que la diferencia de acciones entre Nodos puede deberse a una carga diferida de los registros en el sistema.

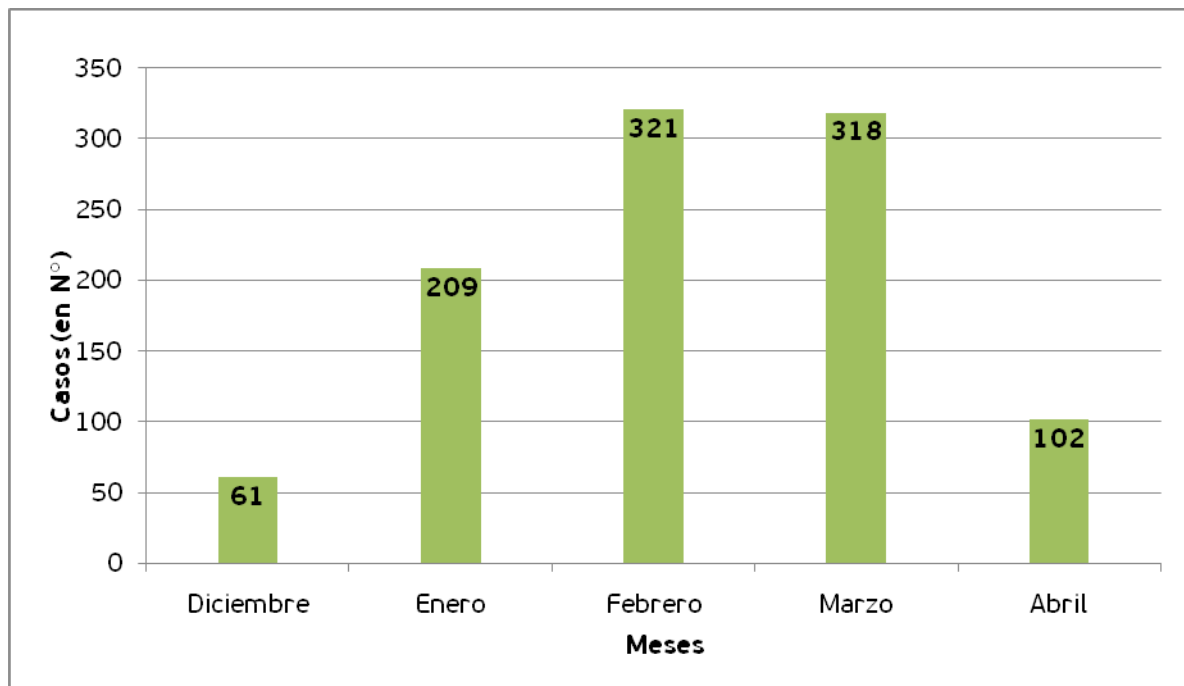
Gráfico 2: Porcentaje de quimioprofilaxis realizada por grupo etario  
Provincia de Santa Fe. Período 1/12/15 al 02/05/16



Fuente: SICAP. Ministerio de Salud. Provincia de Santa Fe

En total se produjeron 5.671 acciones de quimioprofilaxis, del cual el 66% correspondió al grupo etario de 15 a 49 años, seguido por el grupo de 50 años y más con un 19%. El 15% restante se dividió entre los grupos de 5 a 14 años (13%) y 0 a 4 años (2%).

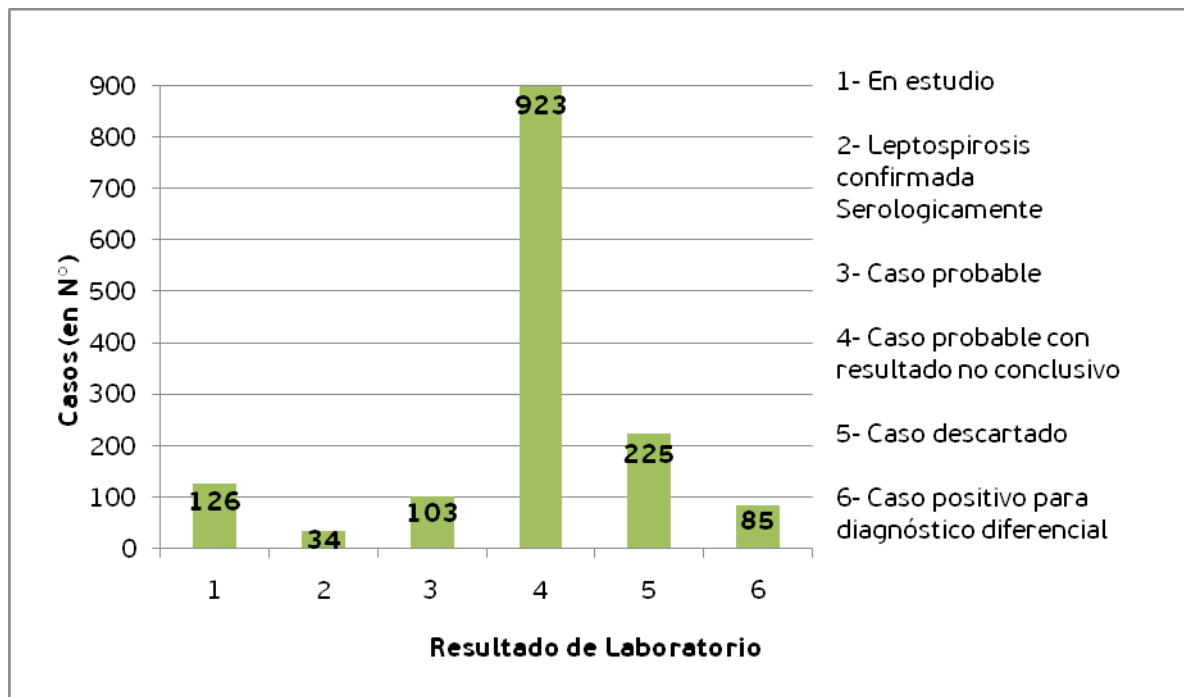
Gráfico 3: Condensado de casos sospechosos de leptospirosis por mes. SE (49-18). Año 2015-2016. Provincia de Santa Fe.



Fuente: SNVS – SIVILA. Consultado 02/05/2016

El gráfico nº 3 expone la cantidad de casos sospechoso de leptospirosis correspondientes a cada mes. Pudiéndose observar que el mes con mayor nº de casos fue Febrero con un total de 321 casos. Seguido por el mes de Marzo con 318 casos.

Gráfico 4: Notificación de Leptospirosis por resultados de laboratorios. SE (49-18). Año 2015-2016 Provincia Santa Fe.



Fuente: SNVS – SIVILA. Consultado 02/05/2016

El gráfico nº 4 expone la cantidad de casos de leptospirosis analizados. Del total los casos, el 2,27% (34) representan casos confirmados.