



DE MICROSTATION - dgn

A

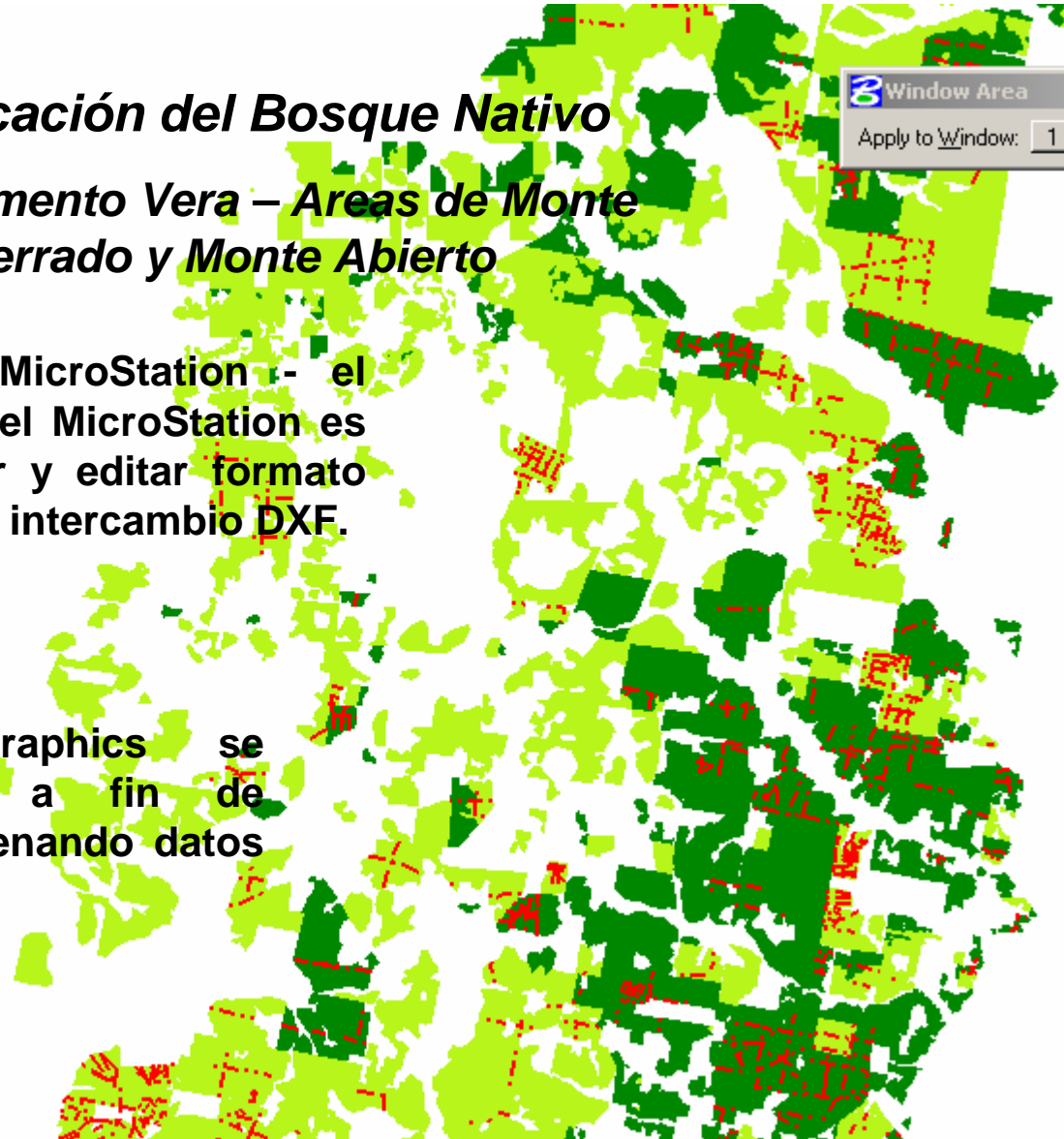
ARCVIEW - shape

Zonificación del Bosque Nativo

Departamento Vera – Areas de Monte Cerrado y Monte Abierto

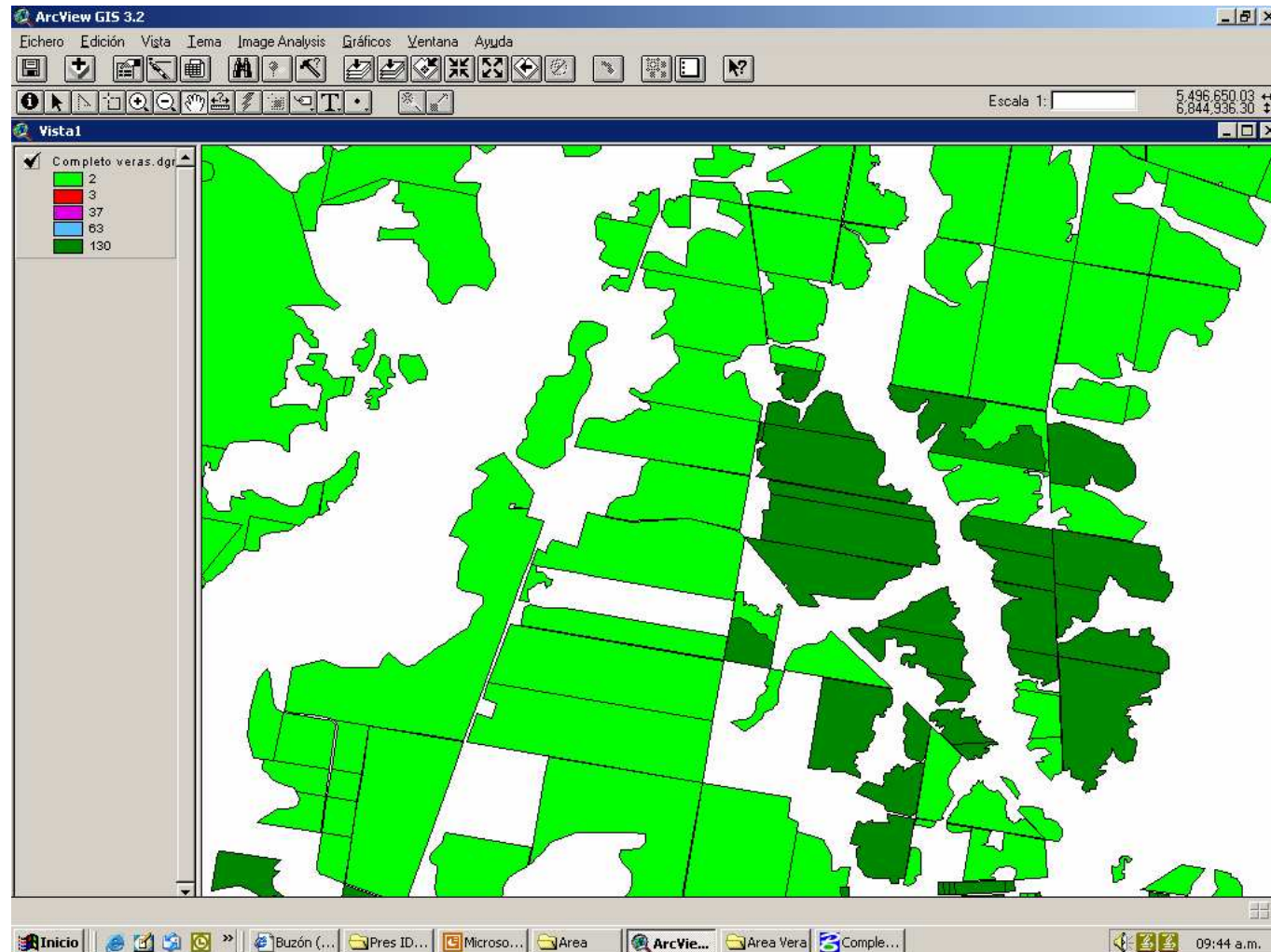
Proyecto desarrollado en MicroStation - el formato de archivo propio del MicroStation es el DGN, también puede leer y editar formato DWG, así como el formato de intercambio DXF.

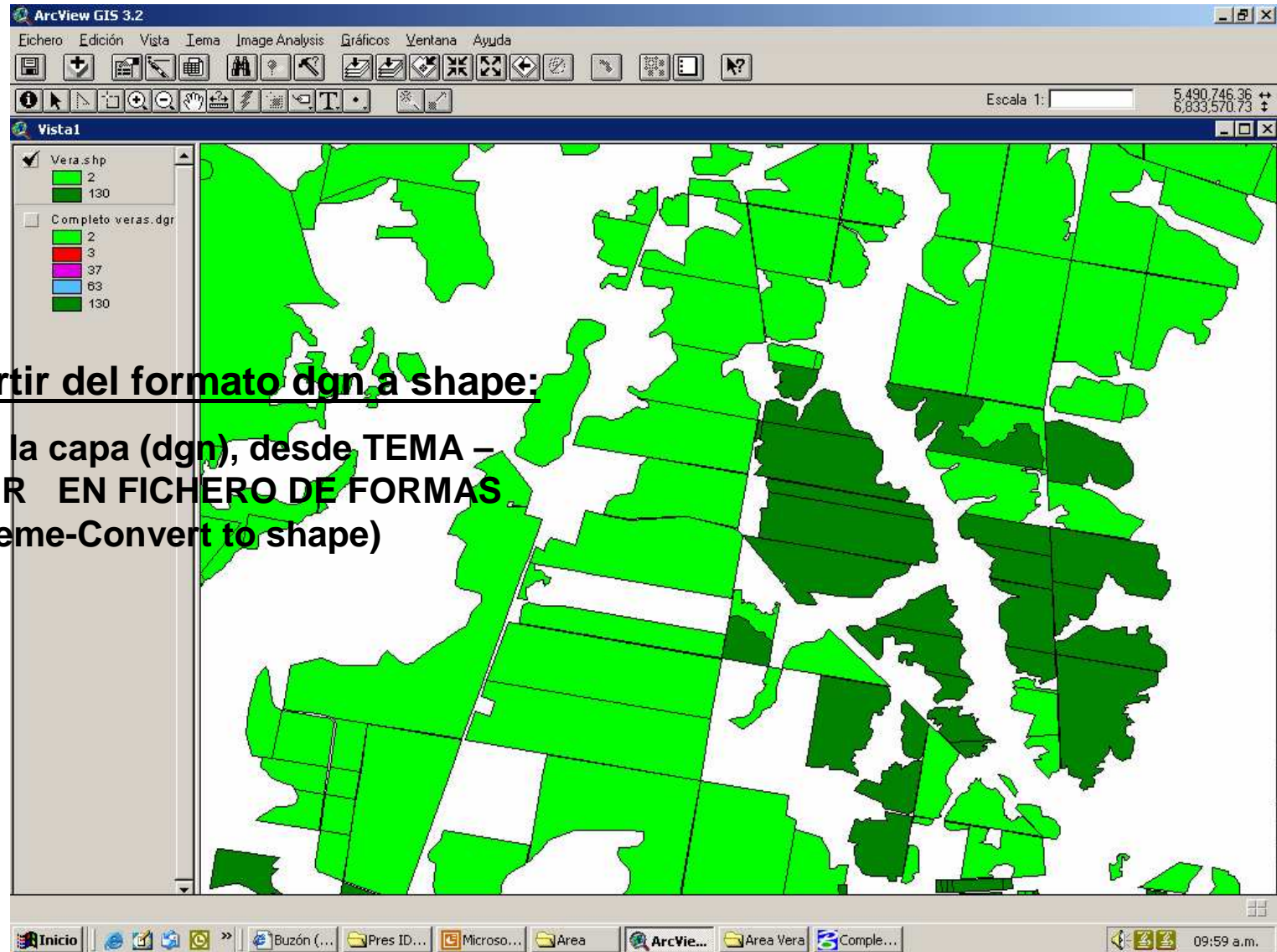
Con MicroStation Geographics se validaron los polígonos a fin de instrumentar un SIG: almacenando datos de parcelas y superficies.





Desde una vista de ArcView se añade el tema en formato dgn de MicroStation - dgn: líneas y polígonos

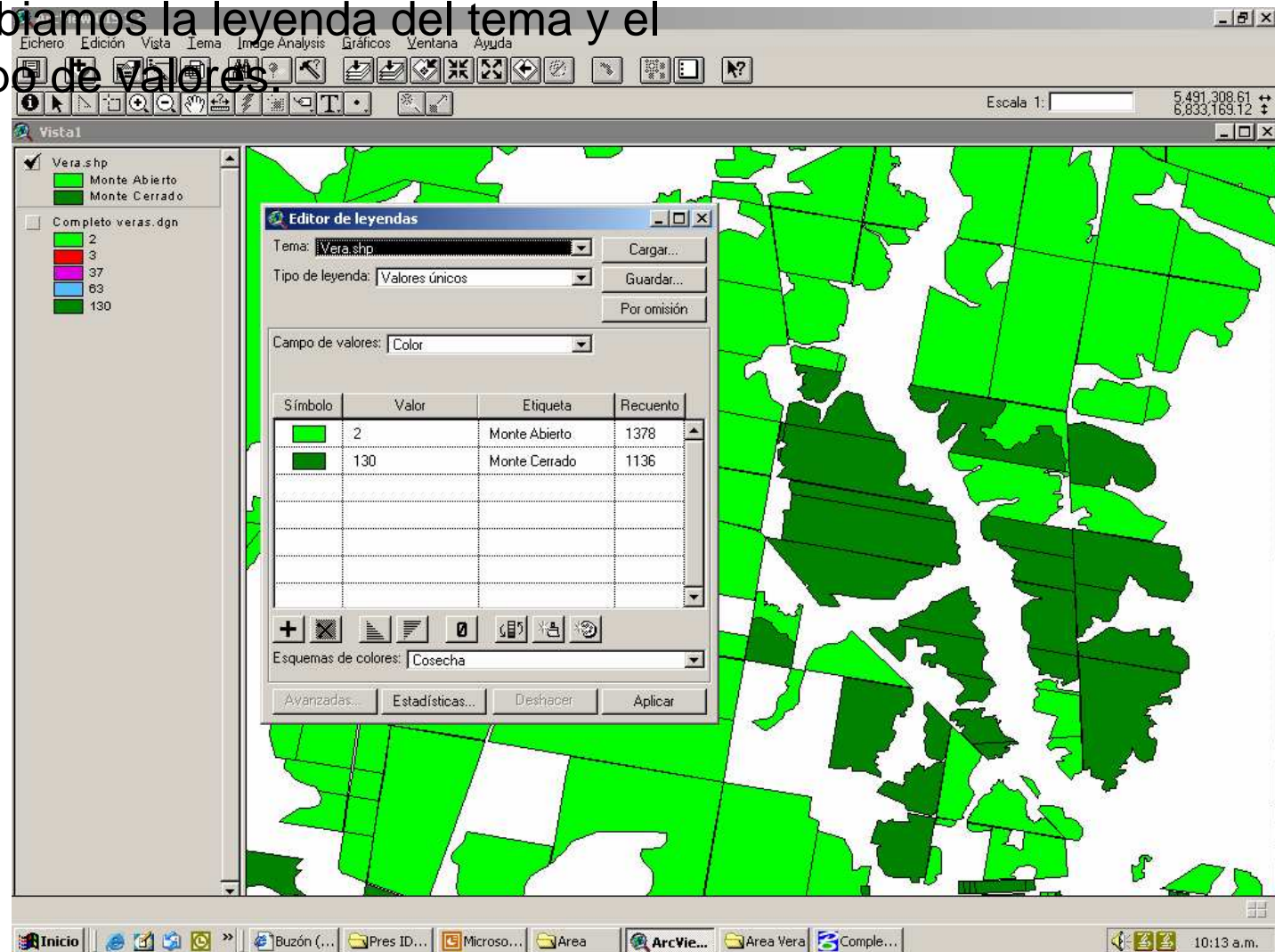




Para convertir del formato dgn a shape:

**Activando la capa (dgn), desde TEMA –
CONVERTIR EN FICHERO DE FORMAS
(Theme-Convert to shape)**

Cambiamos la leyenda del tema y el campo de valores.





Editor de leyendas

Tema: Vera.shp Cargar...

Tipo de leyenda: Valores únicos Guardar...
Por omisión

Campo de valores: Color

Símbolo	Valor	Etiqueta	Recuento
	2	Monte Abierto	1378
	130	Monte Cerrado	1136

Esquemas de colores: Cosecha

Avanzadas... Estadísticas... Deshacer Aplicar



GRACIAS !!