



PROVINCIA DE SANTA FE



*“Un desafío con
muchas oportunidades”*

Comunicación Institucional Difusión y Capacitación

➤ La necesidad de tener una imagen



➤ Imagen institucional

Posicionamiento

Que el usuario confíe en la calidad
de nuestro producto

Mantenerse en el tiempo

➤ Organización y su imagen

Elementos vivos

➤ Crecen evolucionan

**La gente reconoce y confía en la
calidad del producto / servicio a
través de su imagen, que es
combinación de varias herramientas
de comunicación.**

➤ Acciones

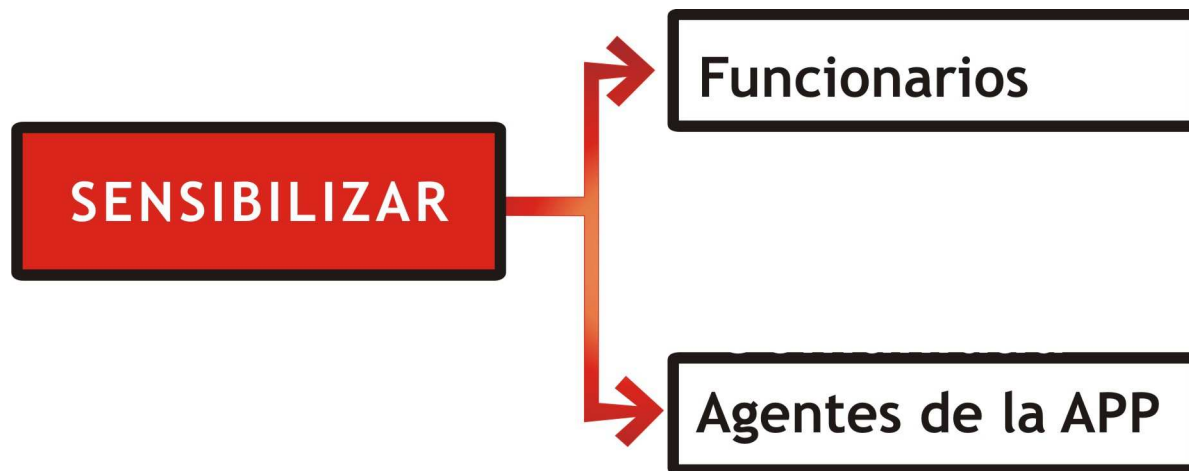
Integrar e Incorporar

Jurisdicciones Provinciales
Organismos externos
al Estado



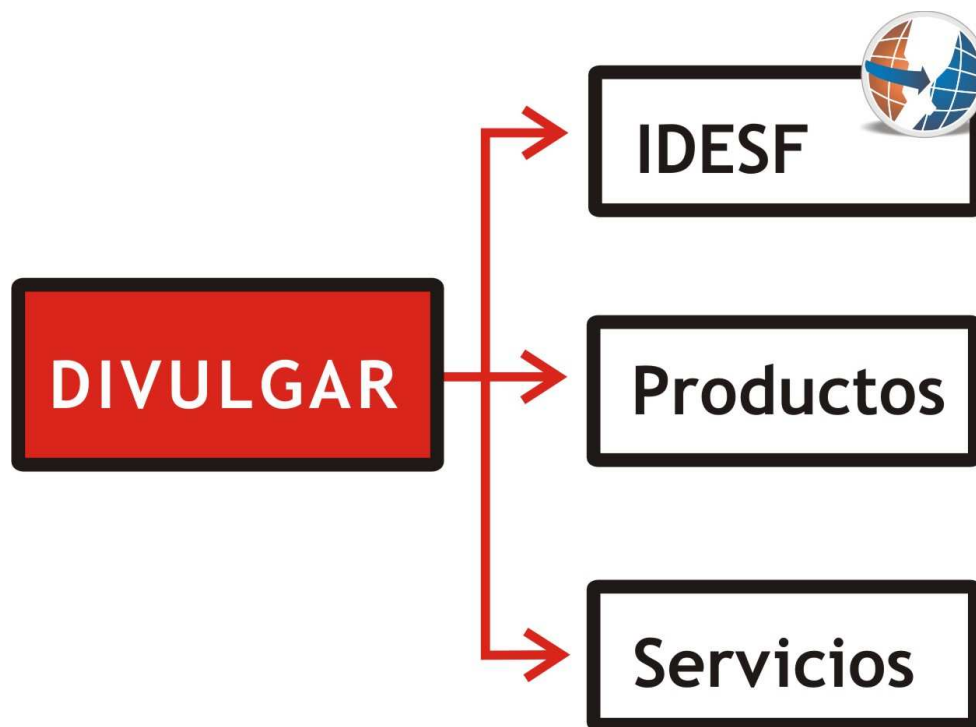
**Comunidad
Participativa**

Acciones



Acciones










➤ Divulgar | **Objetivos**

- 
- **Elaborar el plan de la IDESF**
 - **Promover el uso de SIG**
 - **Asegurar el uso de la base geográfica oficial**
 - **Promover el intercambio de información**
 - **Formular estándares**
 - **Determinar datos básicos**
 - **Ofrecer servicios**

➔ Divulgar | Estándares

➔ Norma Cartográfica Nacional y Provincial



➔ Software Free gvSIG

➔ Proyección Cartográfica de GAUSS KRÜGER

➔ Marco de referencia geodésico nacional POGAR 94

➔ Norma ISO 19115

Productos



Logo | Identidad Corporativa
Folletería
Power para Presentaciones
Papelería Institucional
Partes de Prensa
Posters | Infografías
Banners
Video
Pin



➤ **Objetivos**

Divulgar | Carpeta



Objetivos

Divulgar | Folletos



Objetivos

Divulgar | Documentos



Objetivos

Divulgar | Poster



Objetivos

Divulgar | Papel Carta



Objetivos

Divulgar | Cucarda y Pin



➔ **Objetivos**

Divulgar | Etiquetas



GSDI
Global Spatial Data Infrastructure

9ª CONFERENCIA INTERNACIONAL
DE LA INFRAESTRUCTURA GLOBAL
DE DATOS ESPACIALES

IDESF
Infraestructura de
Datos Espaciales
Santa Fe | Argentina

03 – 11 de noviembre 2006 Santiago – Chile

 GOBIERNO DE SANTA FE



IDESF
Infraestructura de
Datos Espaciales
Provincia de Santa Fe

Autoridades



IDESF
Infraestructura de
Datos Espaciales
Provincia de Santa Fe




muestra
IDESF 06

Objetivos

Divulgar



Sobre CD

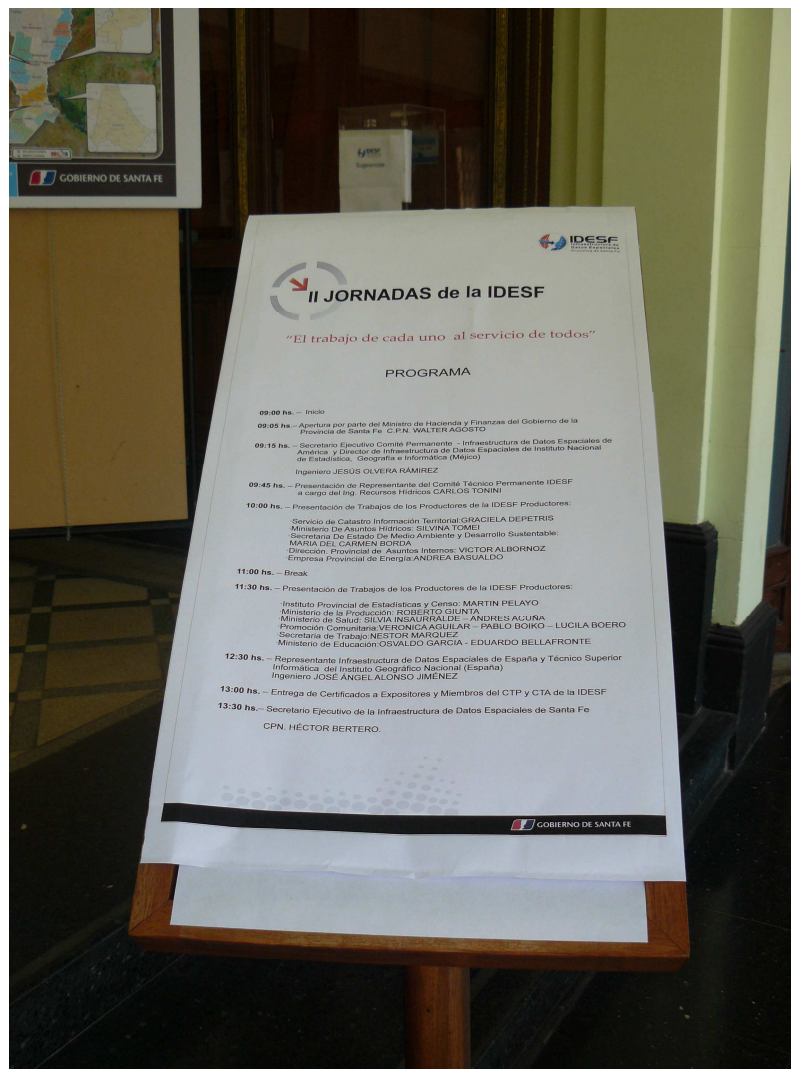


Video Institucional


Eventos | Lanzamiento cursos 2007















PROVINCIA DE SANTA FE



Capacitación 2008

PRODUCCION Y GESTIÓN DE LA INFORMACIÓN GEOGRÁFICA

Destinatarios | Agentes de la Administración Pública Provincial que produzcan o estén en condiciones de producir o utilizar información geográfica relacionada a su prestación laboral.

Cupo | 20 participantes por módulo.

Módulo I

Septiembre

2, 3 y 4

INTRODUCCIÓN A LA CARTOGRAFÍA

Conceptos básicos de cartografía; los problemas a resolver en la representación de la Tierra.

Docentes: **Ing. Carlos Tonini** y **PTC Verónica Bertone**.

Horas: 10 a 13 horas.

Lugar: Aula de la Dirección General de Formación de Recursos Humanos.

Módulo II

Septiembre

9, 10 y 11

16 y 17

INTRODUCCIÓN A LOS SISTEMAS DE INFORMACIÓN GEOGRÁFICA

Conceptos básicos de SIG; la información geográfica: los datos gráficos y sus atributos (bases de datos), usos y aplicaciones.

Docentes: **Lic. Indalecio F. Bezos**, **DGCV Verónica Aguilar** e **Ing. Eric Retamosa**.

Horas: 10 a 13 horas.

Lugar: Sala de Capacitación, Secretaría de Tecnologías para la Gestión (San Martín 2466 – 1er. Piso).

Módulo III

Septiembre

23, 24 y 25

Octubre

1, 2 y 3

7, 8 y 9

Módulo IV

Octubre

14, 15, 16 y 17

Certificados a otorgar
Asistencia y/o aprobación

Inscripciones
Dirección General de Formación de Recursos Humanos,
Amenábar 2650
teléfonos 4571910 y 4571911
Internos 1368 a 1372.

Fecha límite de inscripción
28 de Agosto 2008

Informes
Secretaría IDESF
Srta. Gabriela Ludueña
Salta 2661 4to. Piso
Tel: 0342 - 457 4792, Int. 107
e-mail: idesf@santafe.gov.ar

Banner



2 da
VIDEOCONFERENCIA
Presentación proyecto gvSIG

“Software Libre para el manejo de Información Geoespacial”

18 de Septiembre 2008
8:45 Hs

ESPAÑA - ARGENTINA

Lugares de transmisión:

- CFI
Mendoza 2937
Ciudad de Santa Fe +54 (342) 4564255
- Ciudad Universitaria Barrio “El Pozo”
Sala de Videoconferencia “Aulario Común”
(Planta Baja del Edificio de la Escuela de Ciencias Médicas)
Ciudad Universitaria Barrio “El Pozo”
Ciudad de Santa Fe

Ciudad de Santa Fe - Argentina



PROVINCIA DE SANTA FE

Organiza



IDESF
Infraestructura de
Datos Espaciales
Provincia de Santa Fe

➤ **Eventos** | **Videoconferencia gvSIG**



CFI



**CFI
UNL**



Objetivos

Divulgar





IDESF
Infraestructura de
Datos Espaciales
Provincia de Santa Fe



Argentina



Santa Fe



PROVINCIA DE SANTA FE

© IDE Santa Fe | Argentina | 2008 | Este sitio esta optimizado para ser visto en 800 x 600 Pixeles



nosotros documentos mapas catalogo

Inicio Noticias Glosario Inscripción

Portal de Gobierno Provincia de Santa Fe

departamento Localidad

VER



IDESF
Infraestructura de
Datos Espaciales
Provincia de Santa Fe

Inicio Noticias Glosario Inscripción

Portal de Gobierno Provincia de Santa Fe

departamento Localidad

VER

ATENCIÓN

Se encuentra disponible para descarga en la sección "Documentos", material correspondiente a la "Capacitación IDESF 2008".

Se encuentran disponibles para visualización y descarga las capas: Manzanas y Centros de manzanas de la provincia.

Noticias

Jornada Nacional sobre Herramientas Satelitales para la Detección, Seguimiento y Prevención de Incendios

22 de octubre de 2008 Buenos Aires, Argentina Auditorio Jorge Luis Borges Biblioteca Nacional - Agüero 10' 2002

Glosario

Portal de Gobierno

Noticias

Nuevos Documentos IDESF

Se encuentran disponibles para descarga, material de cursos dictados por IDESF y planilla ABM de Grupo de Metadatos.

[más información...](#)

Glosario





IDESF
Infraestructura de
Datos Espaciales
Provincia de Santa Fe

metadatos

Inicio | Quiéramos | Vídeos | Ayuda | Contacto

Servicio de búsqueda de Información Geográfica.

¿Qué? (Texto)

Tipo de mapa Datos digitales Copia impresa

Resultados por página: 10

Búsqueda avanzada
Búsqueda sencilla
b1S ar

Los **Metadatos** describen los datos, ayudando así a su correcta gestión y logrando que los usuarios entiendan las presunciones y limitaciones de los mismos, y puedan evaluar su aplicabilidad para el uso específico de su interés.
De esta manera se provee información sobre los conjuntos de datos, ofreciendo el significado necesario para que la información alcance las características de "entendible y recuperable".

Metas:

- Facilitar el descubrimiento de información geográfica a través de las propiedades descritas por sus metadatos
- Facilitar el acceso a la información geográfica
- Promover el uso de la información geográfica
- Promover y publicar los datos existentes: los organismos productores de datos pueden publicar y promover la disponibilidad de los mismos

Mapa vectorial



PROVINCIA DE SANTA FE
SUPERFICIE CULTIVADA CON
SOLARIZACIÓN 2011/02 - Total
Recurso: 2.603.147,14m

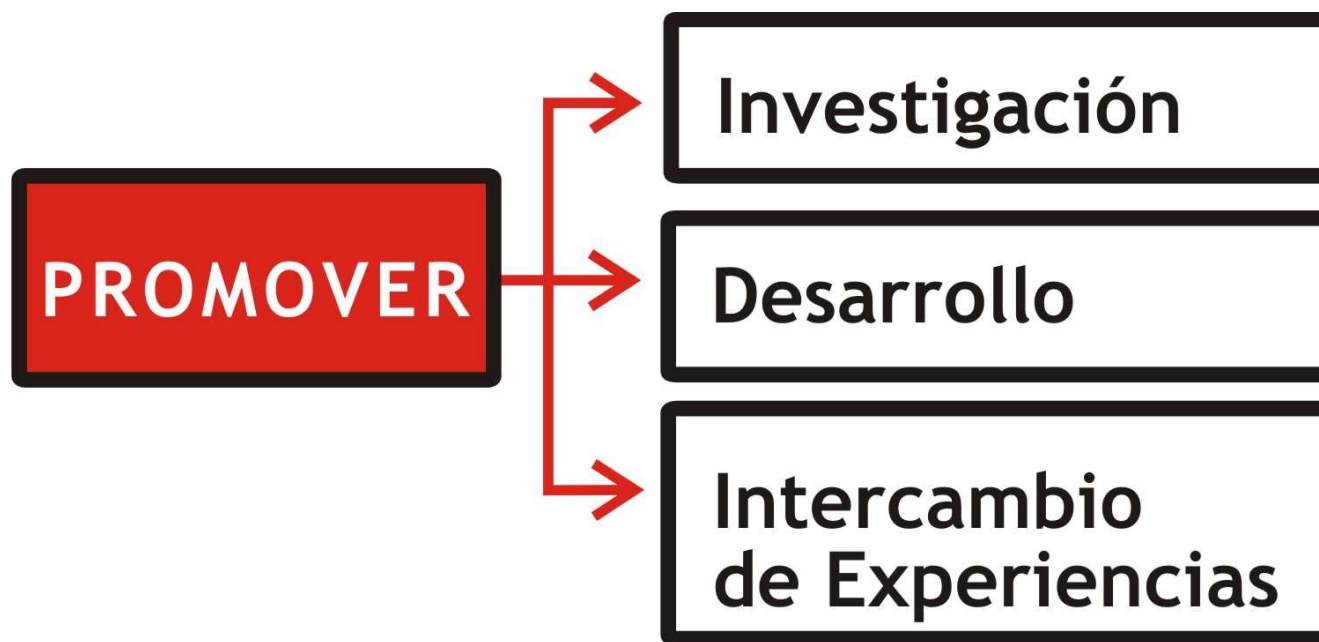
Se presenta la distribución de la superficie total de solar (de primera y de segunda) cultivada en la campaña 2011/02 en la Provincia de Santa Fe, procesado a nivel de radios catastrales del Catastro Nacional.

Incorporaciones recientes **155** **Consultas**

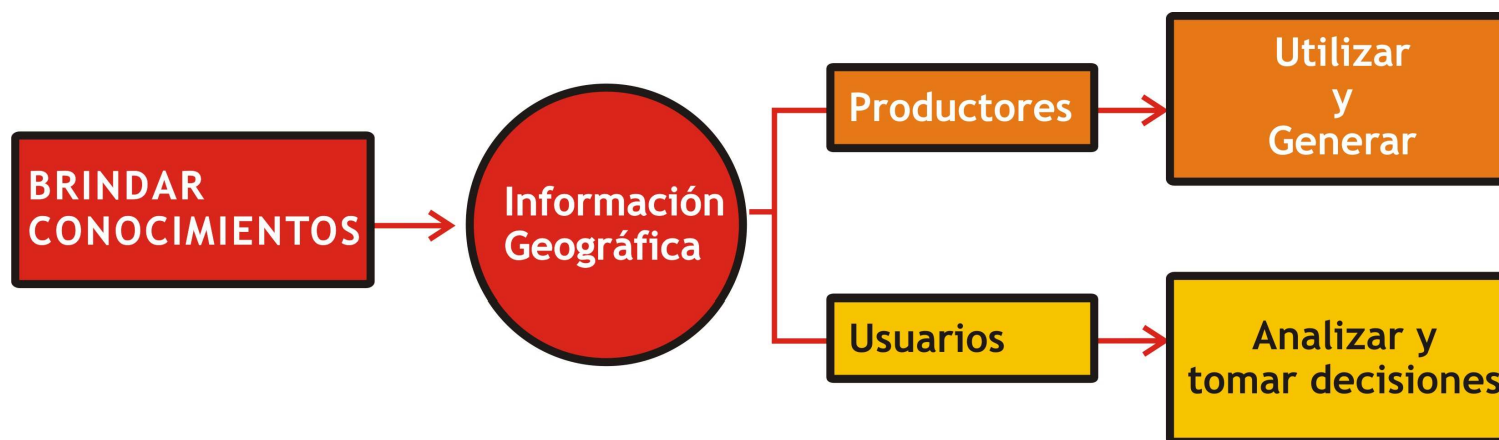
- Areas Naturales Protegidas - Provincia de Santa Fe
- Islotes Provincia de Santa Fe 03
- Carta Urbana Santa Fe
- Límites de la provincia de Santa Fe
- PROVINCIA DE SANTA FE - SUPERFICIE CULTIVADA CON SOLARIZACIÓN - CAMPAÑA 2011/02 - Total provincial: 2.603.147,14m
- Límites de los Comunas y Delegaciones por Distrito de las Unidades Especiales de la Provincia de Santa Fe
- Límites de las Unidades Especiales de Policía
- Límites departamentales de la provincia de Santa Fe
- Límites de Control de la provincia de Santa Fe
- Islotes de Policía de la Provincia de Santa Fe

Categorías

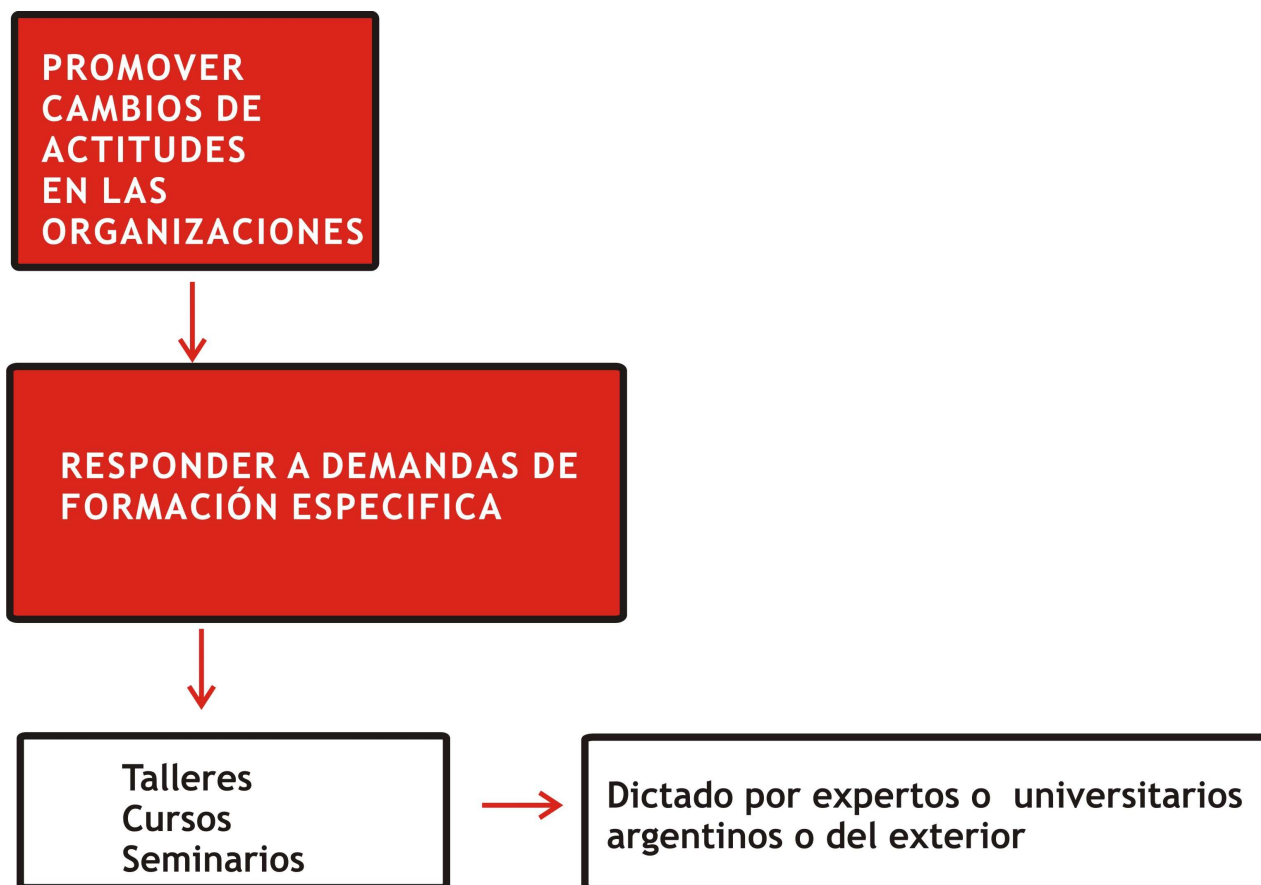
- Aplicaciones
- AutoCada
- Censo de Uso, Juntas Agrícolas
- Cuentas de Censo
- Cuentas de Censo
- (Información)
- Recursos Interactivos
- (Web)
- Otros recursos de información
- Resúmenes de información



Objetivos




Objetivos



➔ **Eventos | Universidad Católica de Madrid**
Seminario



Eventos | Capacitación 2007



Eventos | Capacitación





*“El trabajo de cada uno
al servicio de todos”*



IDESF
Infraestructura de
Datos Espaciales
Provincia de Santa Fe



PROVINCIA DE SANTA FE