PERFIL TOPOBATIMETRICO 1

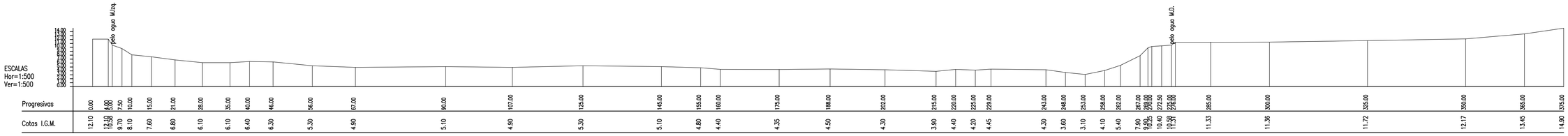

PERFIL TOPOBATIMETRICO 2

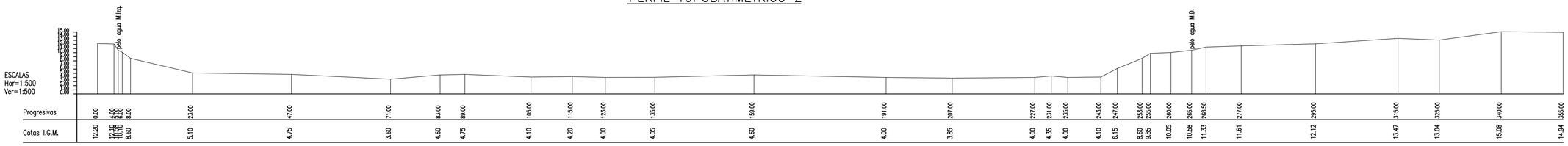

PERFIL TOPOBATIMETRICO 3

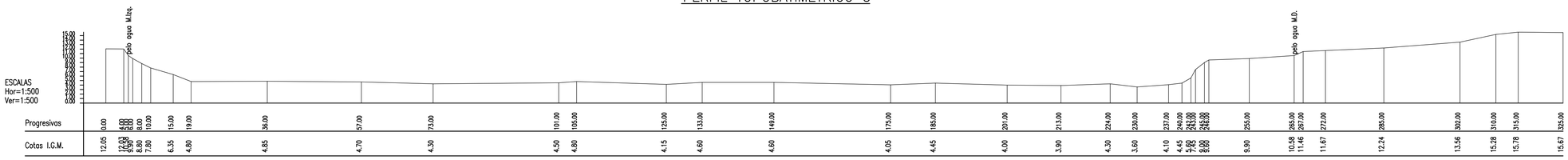

PLANIMETRIA GENERAL

ESCALA: 1/5000

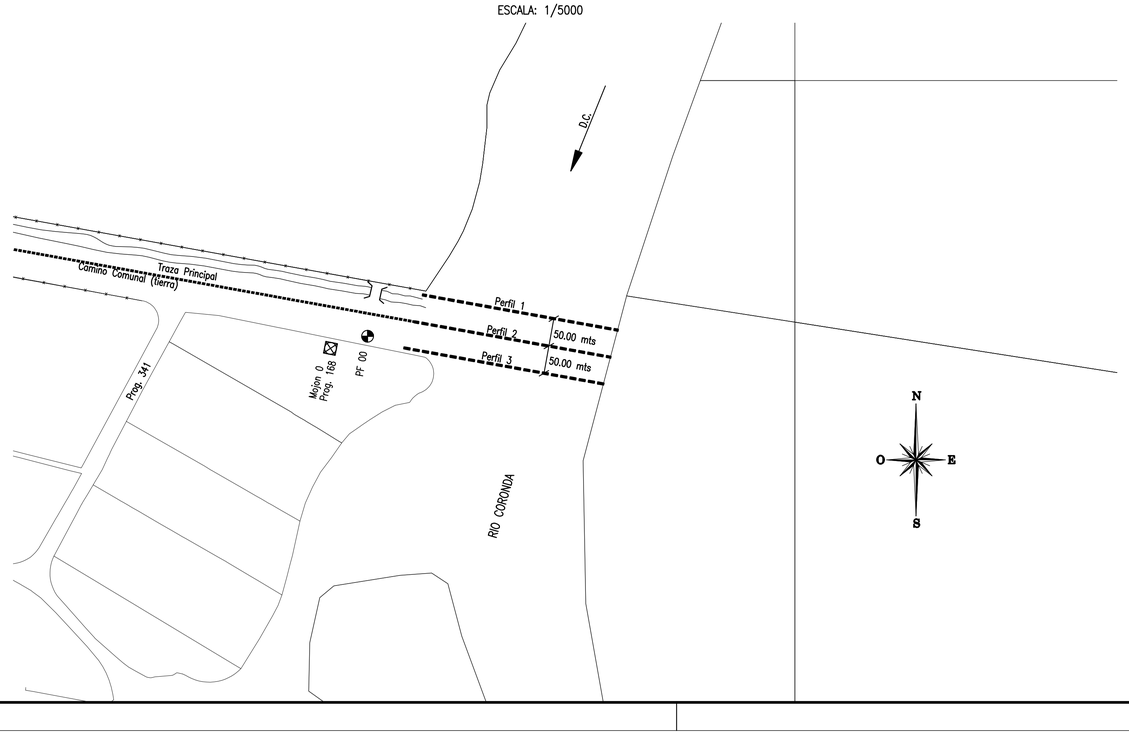

REFERENCIAS

◕	PF ALTIMETRICO
⊠	MOJON Nº Aº PLACA (MASPYMA)
⌶	ALCANTARILLA
⊙	PUNTO ALTIMETRICO (IGM)
△	PUNTO TRIGONOMETRICO (IGM)
○	ARBOLES
- - - - -	POLIGONAL DE ENTRADAS
- - - - -	POLIGONAL TRAZA PRINCIPAL

PROVINCIA DE SANTA FE
MINISTERIO DE AGUAS, SERVICIOS PÚBLICOS Y MEDIO AMBIENTE
SECRETARIA DE AGUAS

MINISTRO: ARQ. ANTONIO CIANCIO
SECRETARIO DE AGUAS: ING. HUGO ORSOLINI
DIR. PROVINCIAL DE SISTEMAS DE PROVISIÓN DE AGUA: ING. DANIEL AVELLANEDA
PROYECTO: EQUIPO SANTA FE
DIBUJO: Téc. Angel Calegaris

ACUEDUCTO NORTE 1
PROVINCIA DE SANTA FE
DEPARTAMENTOS LA CAPITAL Y SAN JERONIMO
OBRA DE TOMA
PERFILES BATIMETRICOS SOBRE RIO CORONDA

FECHA	ESCALA	PLANO Nº
OCTUBRE 2010	INDICADA	AN-OT-001