PERFILES TRANSVERSALES - TRAMO A-C (CALLE PERIMETRAL)

ESCALA Horiz. 1:100
ESCALA Vert. 1:50

PROGRESIVA 11.00

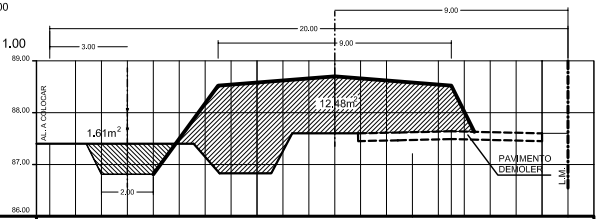

PROGRESIVAS	17,00	13,44	11,44	10,64	9,00	6,00	4,50	1,00	0,00
PERFIL EXISTENTE	87,40	86,74	86,74	87,60			87,62		87,62
PERFIL PROYECTO	86,81				88,70				

PROGRESIVA 217.60

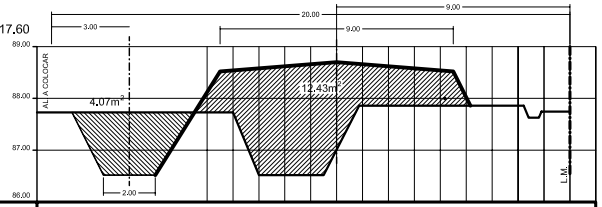

Progresivas	17,00	13,00	12,00	9,50	9,00	7,50	7,00	4,50	2,00	1,00	0,00
Cota de Terreno	87,73	87,73	86,52	86,52		87,86	87,86		87,86	87,86	87,86
Cota de Proyecto	86,54				88,70						

PERFILES TRANSVERSALES - TRAMO A-C (CALLE PERIMETRAL)

ESCALA Horiz. 1:100
ESCALA Vert. 1:50

PROGRESIVA 32.10

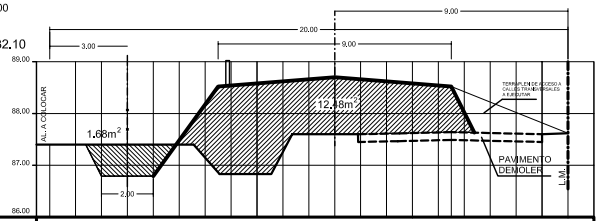

PROGRESIVAS	17,00	13,44	11,44	10,64	9,00	6,00	4,50	1,00	0,00
PERFIL EXISTENTE	87,40	86,55	86,55	87,60			87,62		87,62
PERFIL PROYECTO	86,79				88,70				

PROGRESIVA 265.00

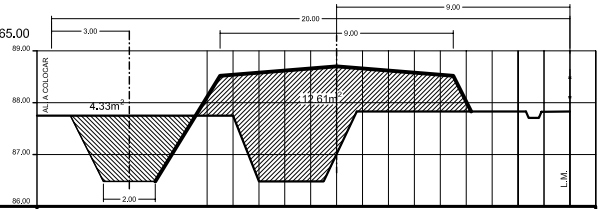

Progresivas	17,00	14,00	13,00	12,00	9,50	9,00	7,50	4,50	2,00	1,00	0,00
Cota de Terreno		87,75	87,75	86,48	86,48		87,83		87,83	87,83	87,83
Cota de Proyecto	86,48				88,70						

PROGRESIVA 53.60

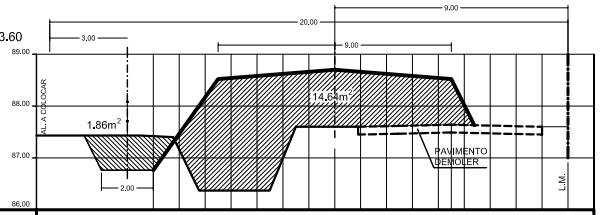

Progresivas	17,00	11,53	10,50	9,00	6,00	4,50	1,00	0,00
Cota de Terreno	87,43	86,37	87,64			87,62		87,36
Cota de Proyecto	86,76			88,70				

PROGRESIVA 156.30

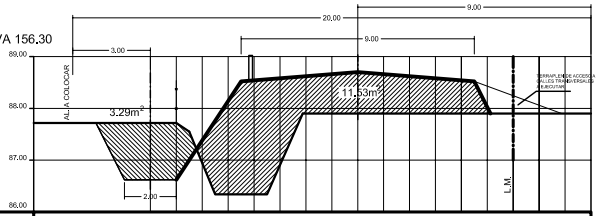

Progresivas	17,00	11,50	9,50	7,50	7,00	9,00	2,00	1,00	0,00	-3,00
Cota de Terreno	87,55	86,34	86,34	87,90	87,90		87,90	87,90	87,90	87,90
Cota de Proyecto	86,62					88,70				

PERFIL TIPO-TRAMO A-C (CALLE PERIMETRAL)



REFERENCIAS:

- TERRAPLEN
- DESMONTE

PROVINCIA DE SANTA FE
MINISTERIO DE AGUAS, SERVICIOS PUBLICOS Y MEDIO AMBIENTE
SUBSECRETARIA DE PLANIFICACION Y GESTION
DIRECCION PROVINCIAL DE PROTECCION URBANA CONTRA INUNDACIONES

OPERADOR TECNICO: T.C.O. M.DANIEL D'AMBROSIO	OBRA: ALTEO TERRAPLEN PERIMETRAL EN LA LOCALIDAD DE SANFORD DEPARTAMENTO CASEROS
PROYECTISTA: D.P.P.U.C.I.	
DIBUJANTE: TEC. R. ETCHEGARAY	
DIRECTOR PROVINCIAL: Ing. Marisa MOTTURA	PLANO: PERFILES TRANSVERSALES TRAMO A-C CALLE PERIMETRAL
SUBSECRETARIO: Ing. Alejandro SECCHI	
SECRETARIO: Ing. Hugo ORSOLINI	FECHA: JUNIO 2009 / ESCALA: INDICADAS / PLANO Nº 3-1
MINISTRO: Arq. Antonio CIANCIO	