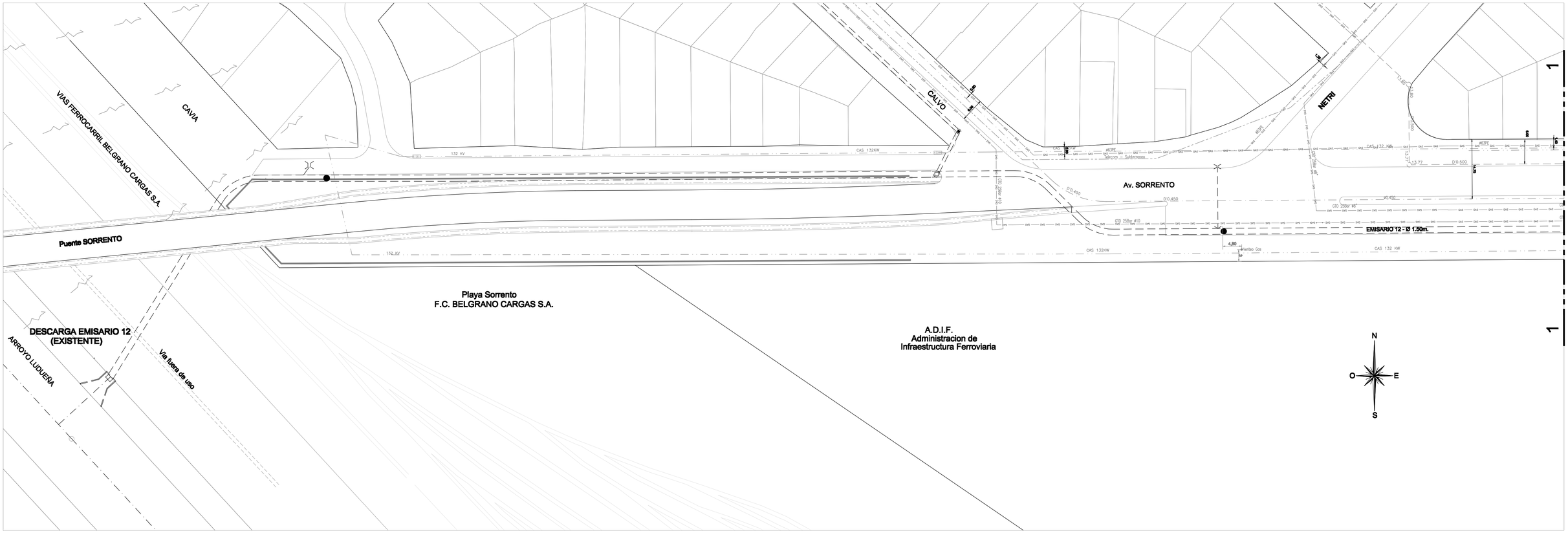

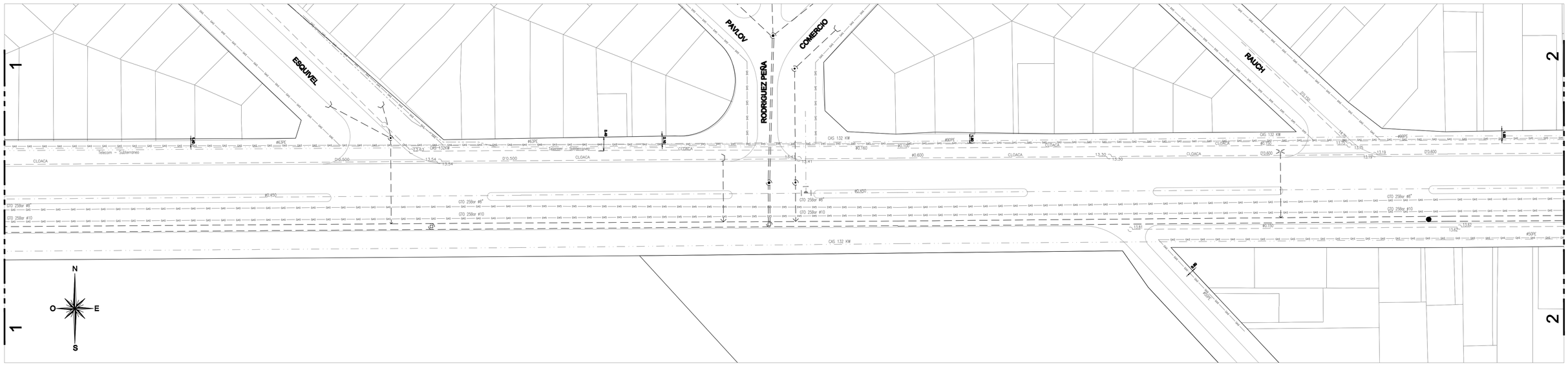

CROQUIS DE UBICACION ALIVIADOR III - CONDUCTO SORRENTO

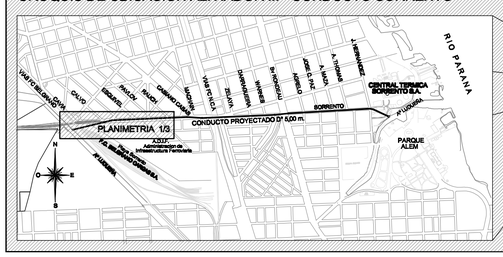

REFERENCIAS

	CONDUCTO EXISTENTE EMISARIO 12
	CAMARAS EXISTENTES VARIAS
	SUMIDERO EXISTENTE
	CAPTACION DE ZANJA EXISTENTE
	CAÑERIAS DE EMPALME DE SUMIDEROS Y CAPTACIONES
	INSTALACION EXISTENTE AGUA
	INSTALACION EXISTENTE DESAGÜES CLOACALES
	INSTALACION EXISTENTE ELECTRICIDAD
	INSTALACION EXISTENTE GAS
	INSTALACION EXISTENTE TELEFONOS

NOTAS:

* LAS COTAS ESTAN REFERIDAS AL CERO DEL IGN

* LAS MEDIDAS LINEALES SE EXPRESAN EN METROS

* LA UBICACION DE CAMARAS, CONDUCTOS, OBRAS DE CAPTACION, ETC. ES INDICATIVA, PUDIENDO NO INCLUIR LA TOTALIDAD DE LAS INSTALACIONES EXISTENTES, LAS QUE DEBERAN SER VERIFICADAS POR EL CONTRATISTA.

* LA POSICION PLANIALTIMETRICA DE LOS HECHOS EXISTENTES, SE VERIFICARAN EN OBRA - EJECUTANDOSE CON LA ANTELACION SUFICIENTE LOS SONDEOS NECESARIOS PARA EVITAR QUE INTERFIERAN CON LAS CAÑERIAS A INSTALAR.

PROVINCIA DE SANTA FE

MINISTRO DE AGUAS, SERV. PUBLICOS Y M. AMB.
Arq. Antonio CIANCIO

SECRETARIO DE AGUAS
Ing. Hugo E. ORSOLINI

SUBSECRETARIO DE PLANIFICACION Y GESTION
Ing. Ricardo GIACOSA

SUBDIRECTORA PROVINCIAL DPPUCI
Ing. Claudia FORESTIERI

MUNICIPALIDAD DE ROSARIO

SECRETARIO OBRAS PUBLICAS
Ing. OMAR SAAB

DIRECTOR GENERAL DE HIDRAULICA
Ing. Alfredo MANAVELLA

JEFE DEPIS
Ing. Carlos TOGNETTI

PROVINCIA DE SANTA FE
MINISTERIO DE AGUAS, SERVICIOS PUBLICOS Y MEDIO AMBIENTE
SECRETARIA DE AGUAS
SUBSECRETARIA DE PLANIFICACION Y GESTION
DIRECCION PROVINCIAL DE PROTECCION URBANA CONTRA INUNDACIONES

OBRA:
CONTROL DE CRECIDAS DEL SISTEMA
HIDRICO ARROYO LUDUEÑA
ALIVIADOR III - CONDUCTO SORRENTO

PLANO:
PLANIMETRIA DE HECHOS EXISTENTES 1/3

FECHA:	ESCALAS:	PLANO Nº
MARZO 2011	1:500	AIII-CS 03