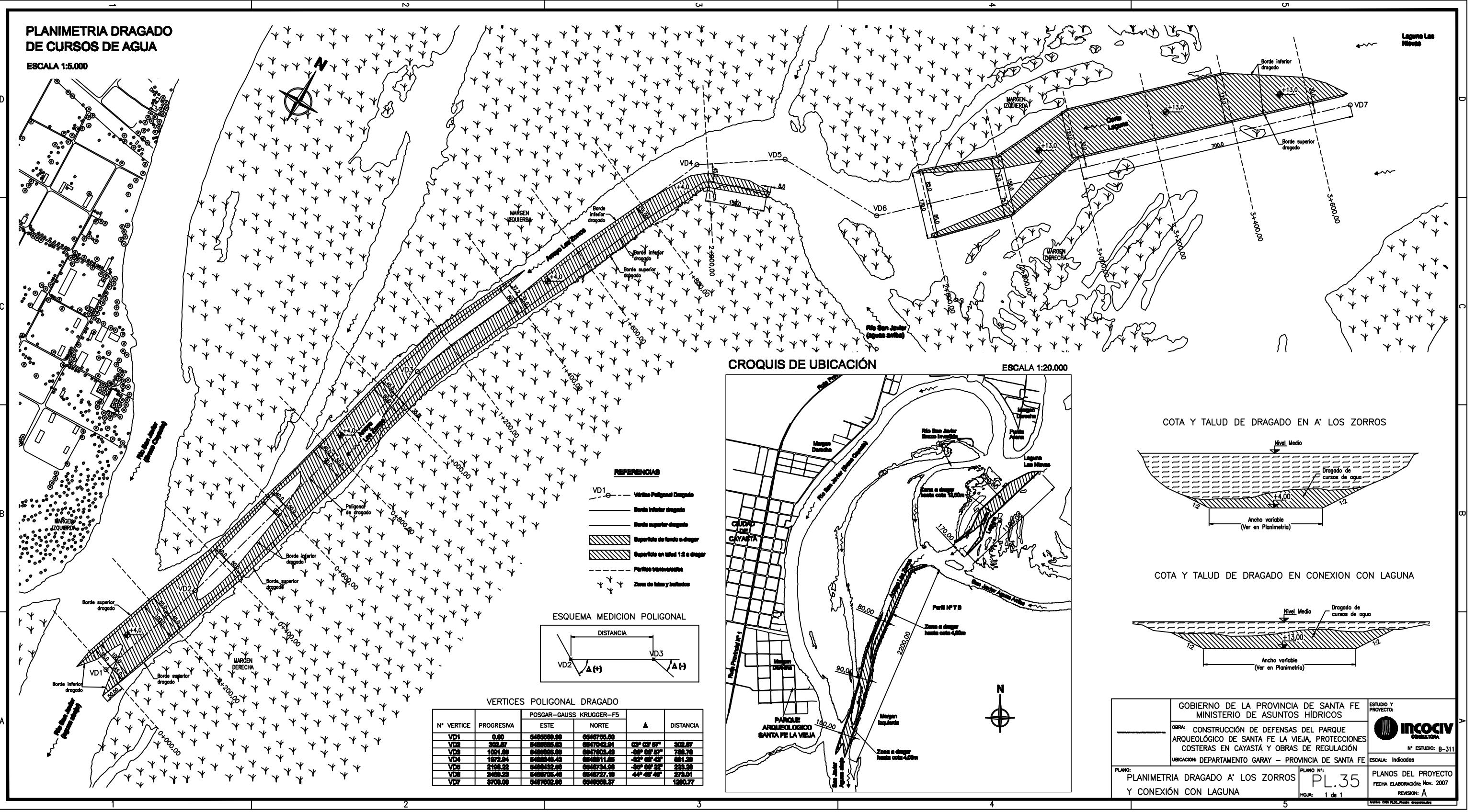


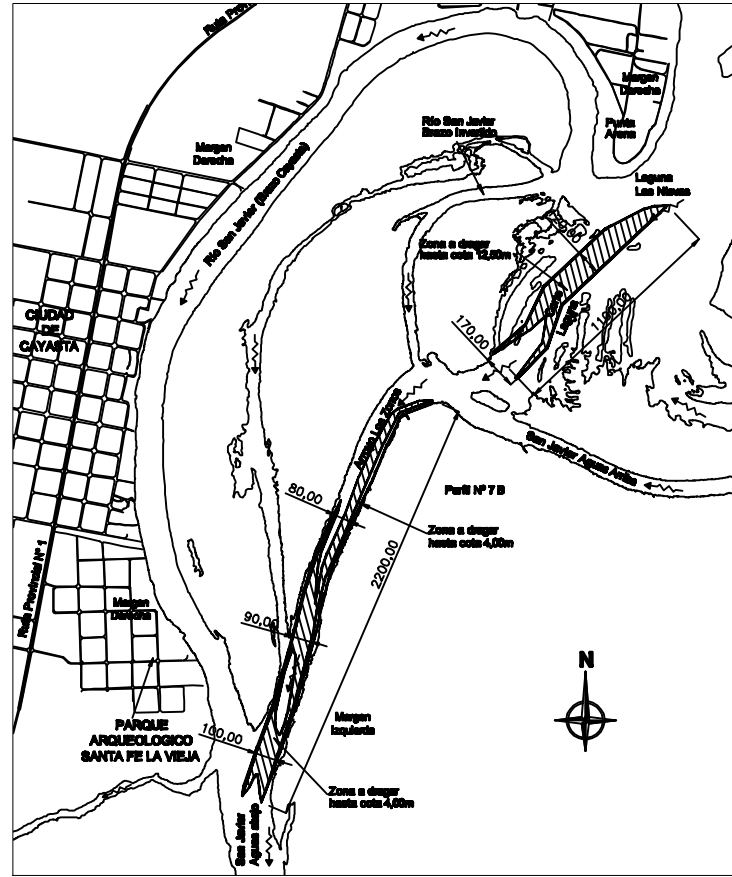
**PLANIMETRIA DRAGADO DE CURSOS DE AGUA**

ESCALA 1:5.000



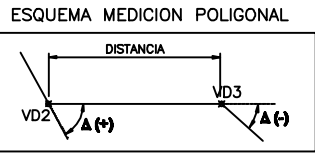
**CROQUIS DE UBICACIÓN**

ESCALA 1:20.000



**REFERENCIAS**

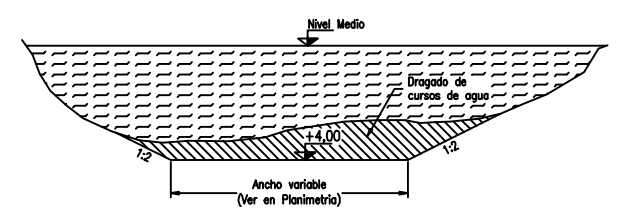
- VD1 --- Vertice Poligonal Dragado
- Borde inferior dragado
- Borde superior dragado
- ▨ Superficie de fondo a dragar
- ▨ Superficie en talud 1:2 a dragar
- - - - - Perfilas transversales
- Y Zona de talas y bajíos



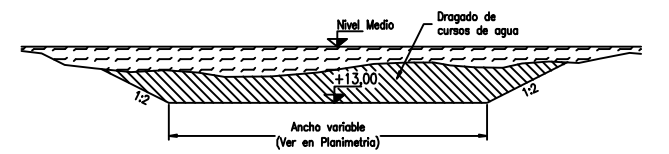
**VERTICES POLIGONAL DRAGADO**

N° VERTICE	PROGRESIVA	POSGAR-GAUSS KRUGGER-F5		Δ	DISTANCIA
		ESTE	NORTE		
VD1	0,00	5489989,99	8548785,80		309,87
VD2	302,87	5489989,99	8547042,91	03° 03' 57"	728,78
VD3	1091,85	5489989,99	8547833,49	-32° 08' 07"	681,59
VD4	1872,84	5489949,43	8548911,99	-32° 08' 07"	221,59
VD5	2108,22	5489432,88	8548724,98	-32° 08' 07"	221,59
VD6	2486,23	5488708,48	8548727,18	44° 48' 48"	273,01
VD7	2700,00	5487802,98	8548699,37		1290,77

**COTA Y TALUD DE DRAGADO EN A' LOS ZORROS**



**COTA Y TALUD DE DRAGADO EN CONEXION CON LAGUNA**



GOBIERNO DE LA PROVINCIA DE SANTA FE MINISTERIO DE ASUNTOS HÍDRICOS		ESTUDIO Y PROYECTO
OBRA: CONSTRUCCIÓN DE DEFENSAS DEL PARQUE ARQUEOLÓGICO DE SANTA FE LA VIEJA, PROTECCIONES COSTERAS EN CAYASTA Y OBRAS DE REGULACIÓN		
UBICACIÓN: DEPARTAMENTO GARAY - PROVINCIA DE SANTA FE		
PLANO: PLANIMETRIA DRAGADO A' LOS ZORROS Y CONEXIÓN CON LAGUNA	PLANO N°: PL.35	ESCALA: Indicadas
	HU: 1 de 1	PLANOS DEL PROYECTO
		FECHA ELABORACIÓN: Nov. 2007
		REVISIÓN: A