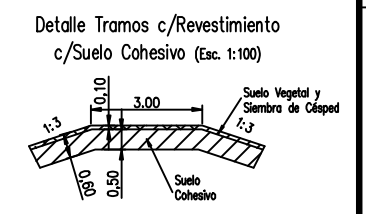
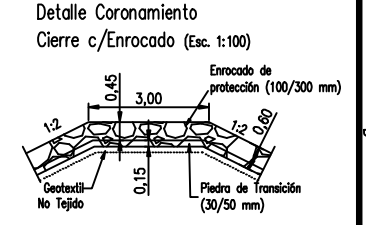
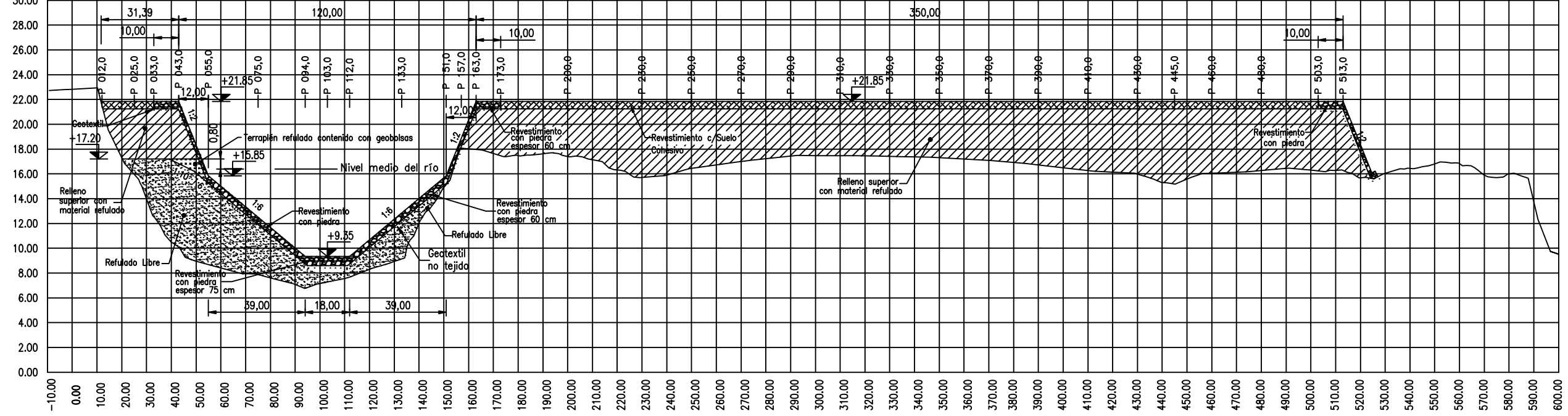
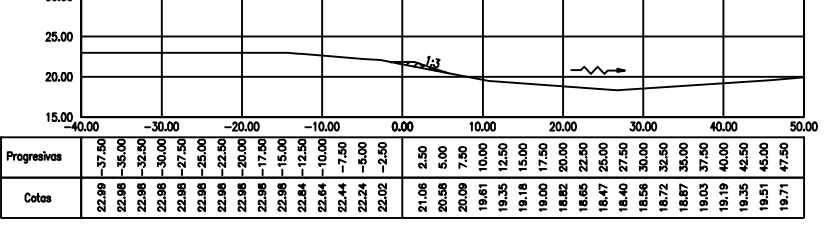


Escala Horizontal: 1:1.000
Escala Vertical: 1:200

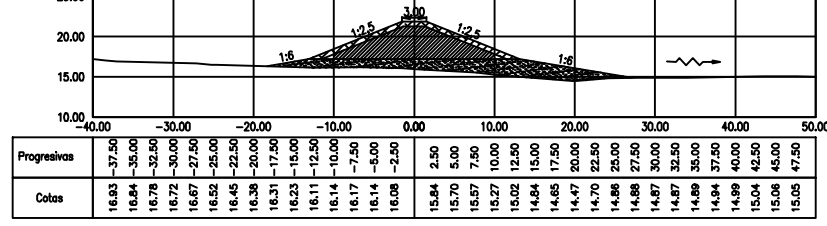
PERFIL LONGITUDINAL CIERRE 3



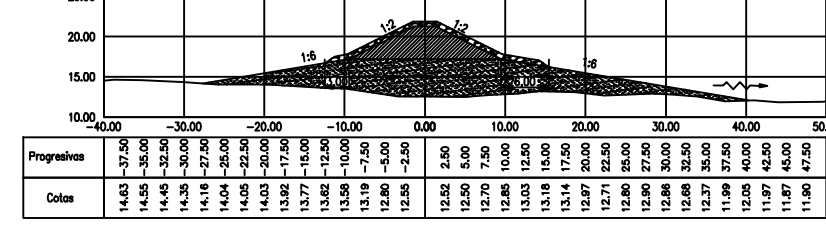
PERFIL PROGRESIVA 0+012.00



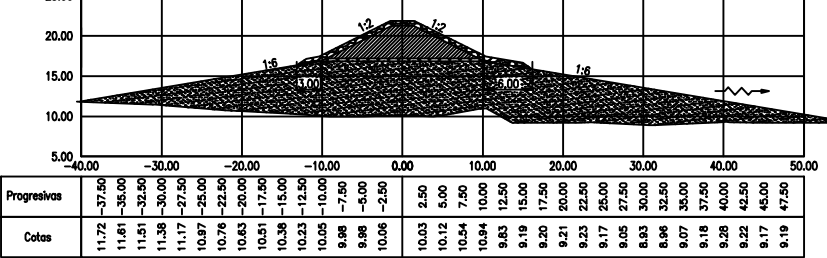
PERFIL PROGRESIVA 0+025.00



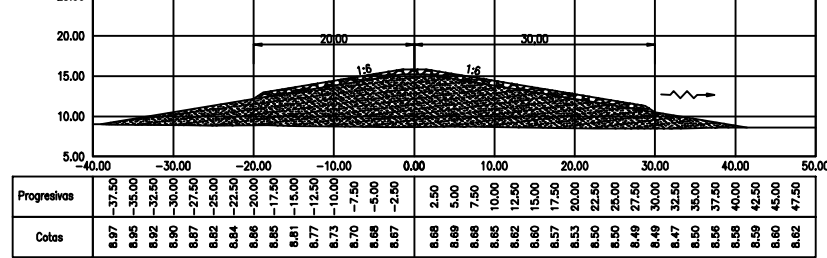
PERFIL PROGRESIVA 0+033.00



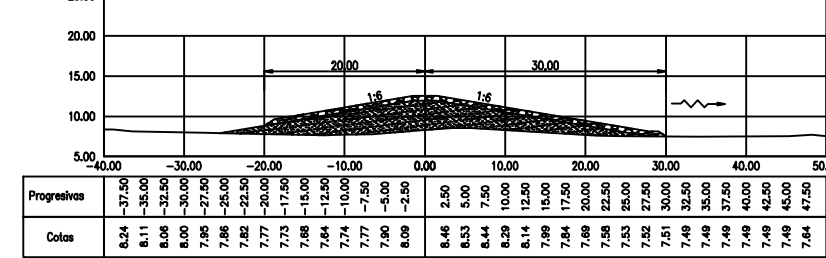
PERFIL PROGRESIVA 0+043.00



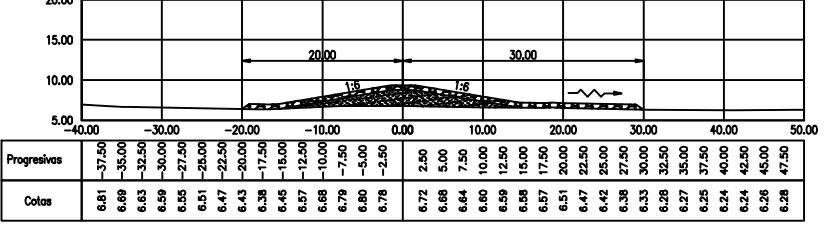
PERFIL PROGRESIVA 0+055.00



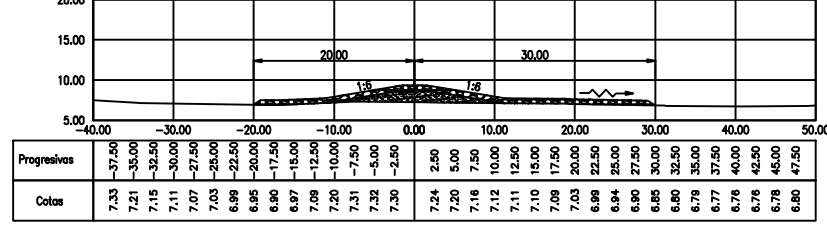
PERFIL PROGRESIVA 0+075.00



PERFIL PROGRESIVA 0+094.00



PERFIL PROGRESIVA 0+103.00



GOBIERNO DE LA PROVINCIA DE SANTA FE
MINISTERIO DE ASUNTOS HÍDRICOS

OBRA: CONSTRUCCIÓN DE DEFENSAS DEL PARQUE ARQUEOLÓGICO DE SANTA FE LA VIEJA, PROTECCIONES COSTERAS EN CAYASTÁ Y OBRAS DE REGULACIÓN

UBICACIÓN: DEPARTAMENTO GARAY - PROVINCIA DE SANTA FE

ESTUDIO Y PROYECTO: INCOAV CONSULTORA

Nº ESTUDIO: B-311

ESCALA: Indicados

PLANO: PERFILES DE OBRA Y DETALLES CIERRE DE SISTEMATIZACIÓN N° 3

PLANO Nº: PL.33

FECHA ELABORACIÓN: Nov. 2007

REVISIÓN: A

Hojas: 1 de 1

FORMATO BOM A2 +1M (76mm x 420mm)