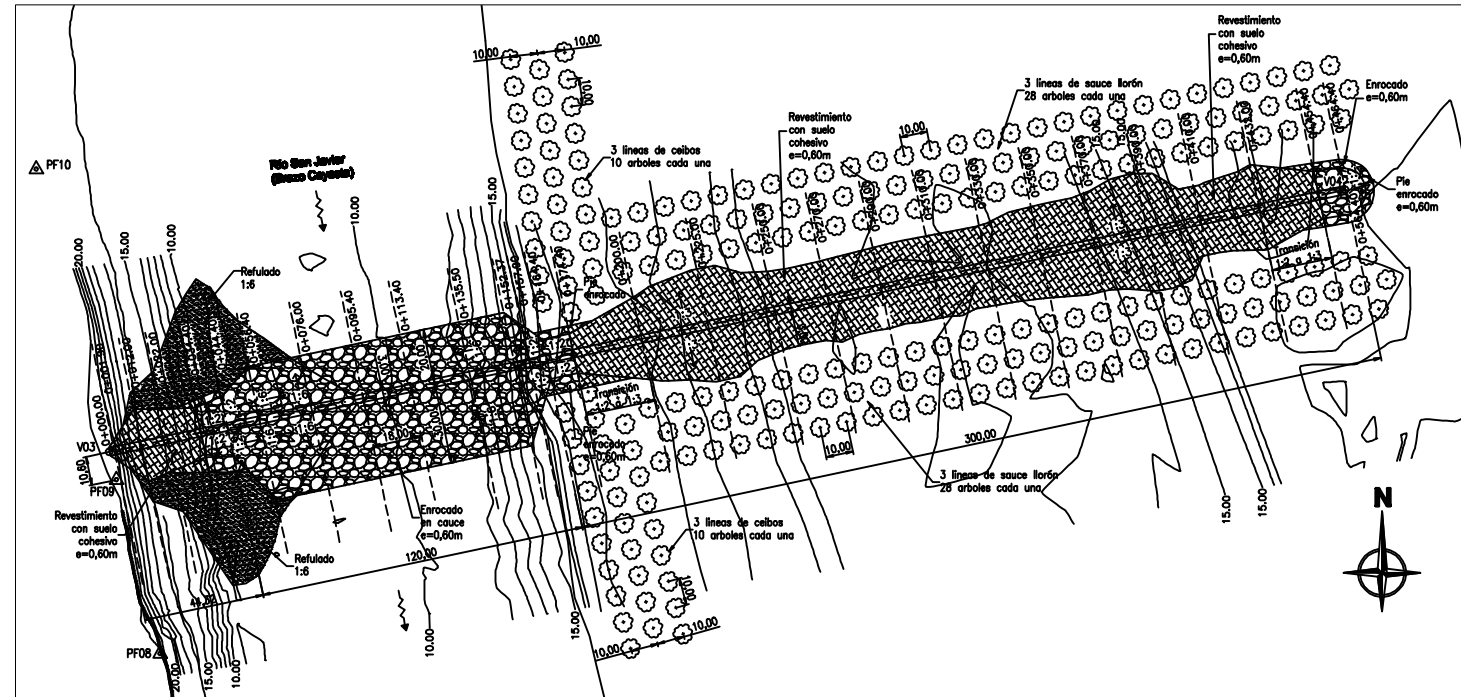
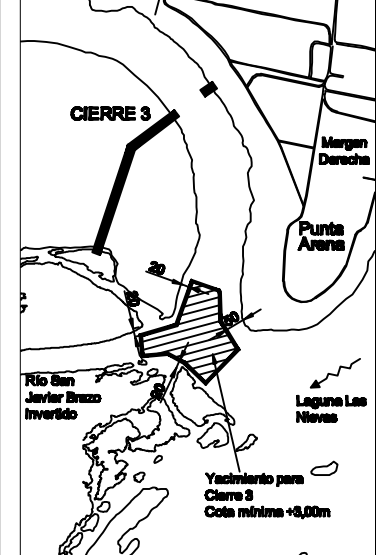


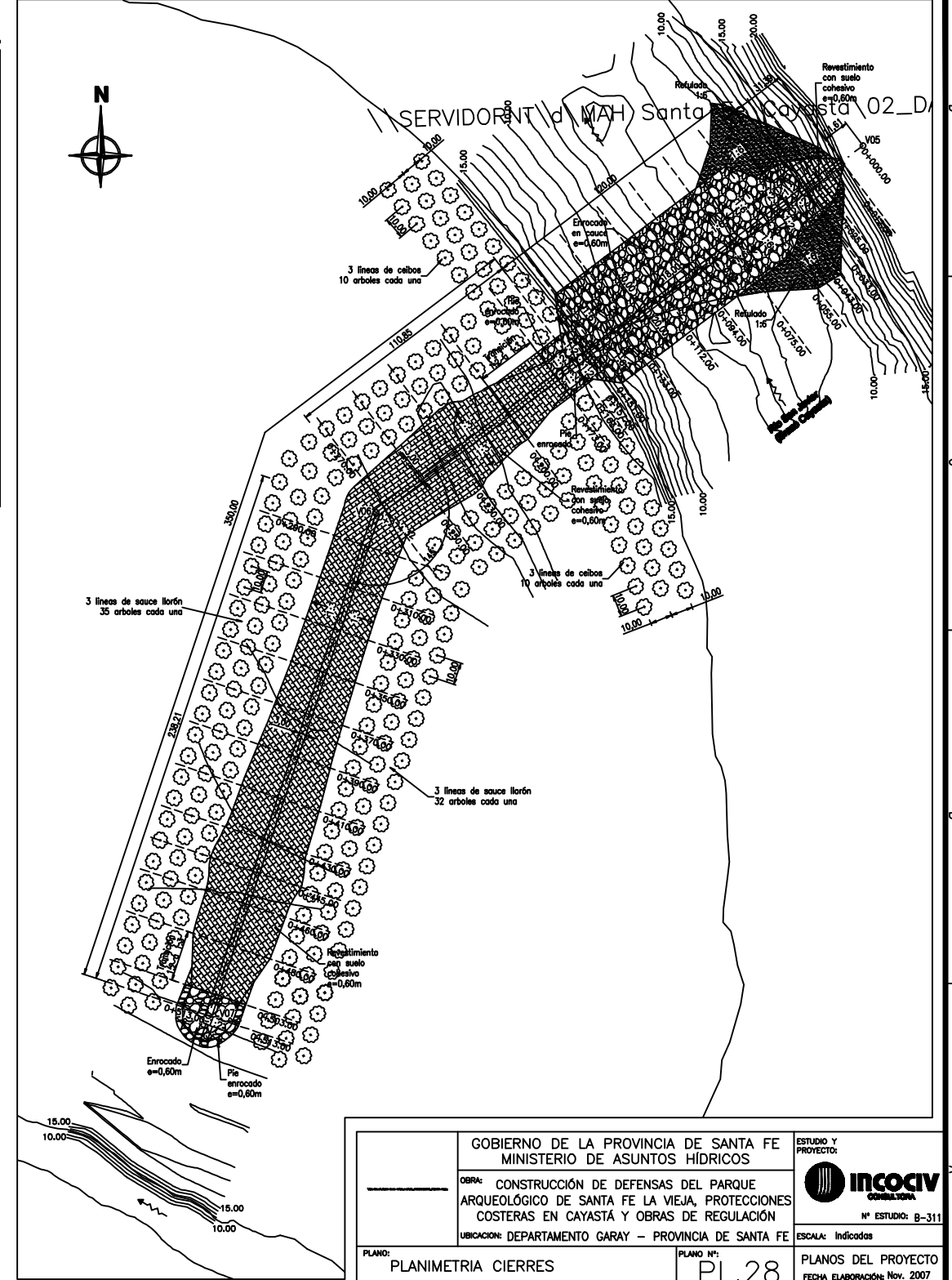
PLANIMETRIA CIERRE 2 ESCALA 1:1.800



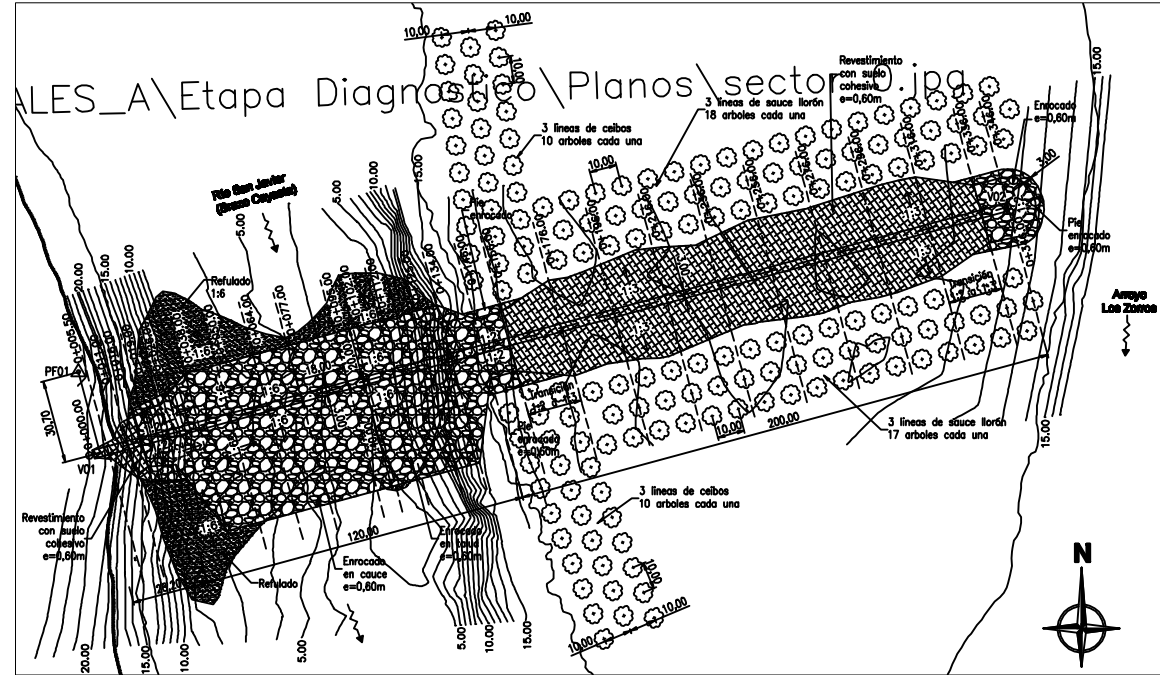
DETALLE Yacimiento para Cierre 3 ESCALA 1:10.000



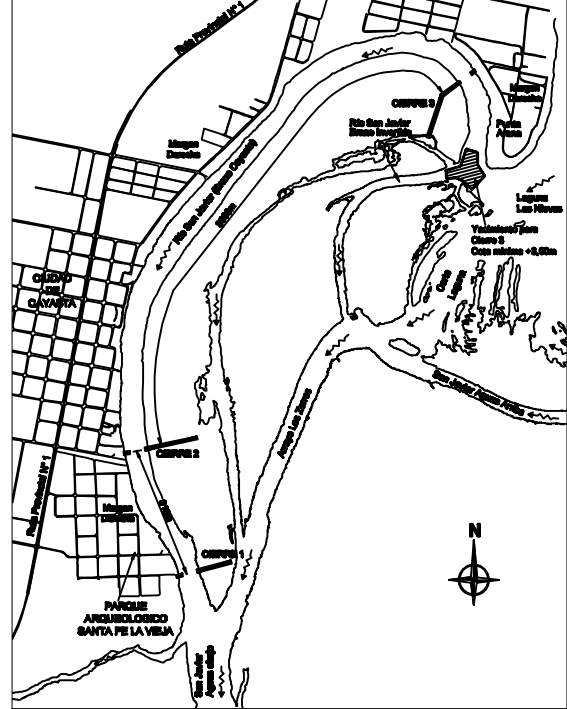
PLANIMETRIA CIERRE 3 ESCALA 1:1.800



PLANIMETRIA CIERRE 1 ESCALA 1:1.800



CROQUIS DE UBICACION ESCALA 1:25.000



COORDENADAS VERTICES CIERRES

N° VERTICE	POSGAR-GAUSS KRUGGER-FS		
	ESTE	NORTE	
CIERRE 1	V01	5485338,24	8547248,28
	V02	5485276,84	8547230,46
CIERRE 2	V03	5485114,74	8547265,76
	V04	5485488,028	8548262,02
CIERRE 3	V05	5487172,85	8553384,01
	V06	5485858,91	8551188,38
	V07	548878,41	854882,44

REFERENCIAS

- Línea de margen
- Línea de margen según de hamigon
- Curvas de nivel principales
- Curvas de nivel secundarias
- ▲ Yacimiento
- Muestreo
- ▨ Revestimiento con enrocado
- ▩ Revestimiento con suelo cohesivo

GOBIERNO DE LA PROVINCIA DE SANTA FE
MINISTERIO DE ASUNTOS HÍDRICOS

OBRA: CONSTRUCCIÓN DE DEFENSAS DEL PARQUE ARQUEOLÓGICO DE SANTA FE LA VIEJA, PROTECCIONES COSTERAS EN CAYASTÁ Y OBRAS DE REGULACIÓN

UBICACION: DEPARTAMENTO GARAY – PROVINCIA DE SANTA FE

ESTUDIO Y PROYECTO: **INCOIV** CONSULTORA

N° ESTUDIO: B-311

ESCALA: Indicadas

PLANO: PLANIMETRIA CIERRES DE SISTEMATIZACIÓN DE CAUCE

PLANO N°: **PL.28**

HOJA: 1 de 1

PLANOS DEL PROYECTO

FECHA ELABORACIÓN: Nov. 2007

REVISIÓN: A