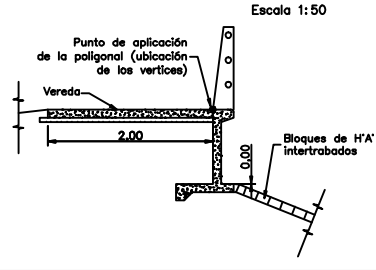


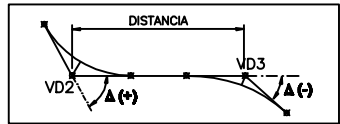
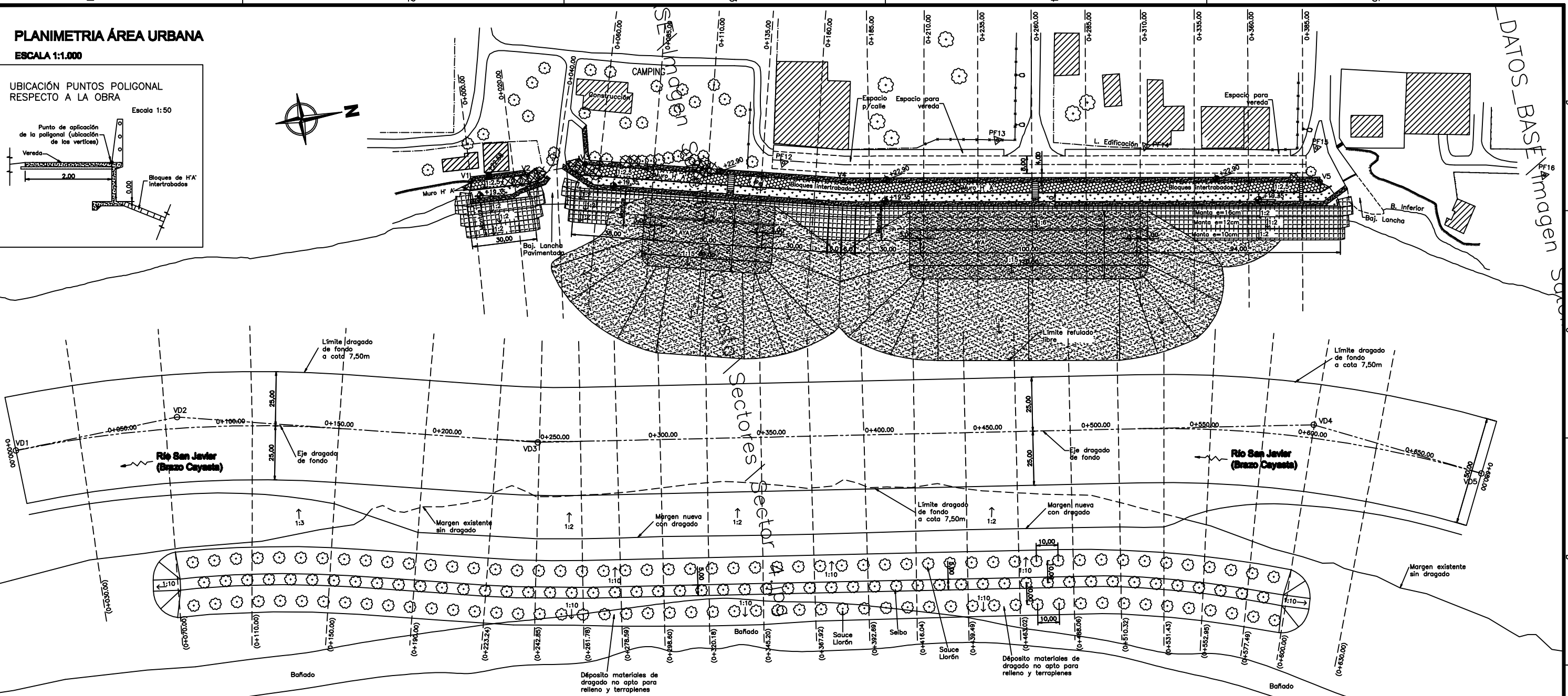
PLANIMETRIA ÁREA URBANA

ESCALA 1:1.000

UBICACIÓN PUNTOS POLIGONAL RESPECTO A LA OBRA



DATOS_BASE Imagen Sat



VERTICES POLIGONAL DEFENSA

N° VERTICE	PROGRESIVA	POSGAR-GAUSS ESTE	KRUGGER-F5 NORTE
V1	0.00	548282.47	6548827.40
V2	25.00	548283.95	6548828.85
V3	53.25	548283.97	6548830.91
V4	172.50	548282.77	6548798.88
V5	383.00	548280.77	6548713.58

VERTICES POLIGONAL DRAGADO

N° VERTICE	PROGRESIVA	POSGAR-GAUSS ESTE	KRUGGER-F5 NORTE	Δ	RADIO	D
VD1	0.00	548282.00	6548828.77			
VD2	75.00	548282.22	6548824.73	-19° 43' 09"	550.00	78.00
VD3	242.00	548281.88	6548836.82	09° 18' 39"	445.00	167.85
VD4	600.00	548281.01	6548891.22	-17° 27' 06"	625.00	328.82
VD5	880.00	548280.48	6548903.60			80.64

REFERENCIAS

- Puntos Fijos
- Poligonal Defensa
- Eje de Dragado
- Perfiles Transversales
- Vértice Poligonal Defensa
- Vértice Poligonal Dragado
- Límite de transporte de refutado contenido con geotextiles
- Progresiva perfil transversal por eje defensas
- Veredas de H^a en 10 cm de espesor
- Luminaria costera
- Árboles existente
- Árboles a extraer
- Línea de Edificación
- Alcantarado
- Borde de Barranca
- Progresiva perfil transversal por eje dragado
- Cubierta Flexible de Protección
- Bamba con Recubrimiento con Sustrato Vegetal y Siembra de Césped
- Relleno con Refutado Libre
- Protección con Bloques Perforados Intertrabados de H^a
- Construcciones
- Escaleras de H^a

GOBIERNO DE LA PROVINCIA DE SANTA FE MINISTERIO DE ASUNTOS HÍDRICOS		 INCOIV INGENIERÍA CONSULTORA N° ESTUDIO: B-311
OBRA: CONSTRUCCIÓN DE DEFENSAS DEL PARQUE ARQUEOLÓGICO DE SANTA FE LA VIEJA, PROTECCIONES COSTERAS EN CAYASTÁ Y OBRAS DE REGULACIÓN		
UBICACIÓN: DEPARTAMENTO GARAY – PROVINCIA DE SANTA FE		ESCALA: Indicadas
PLANO: PLANIMETRIA AREA URBANA Y DRAGADO	PLANO N°: PL.12 HOJA: 1 de 1	PLANOS DEL PROYECTO FECHA ELABORACIÓN: Nov. 2007 REVISIÓN: A