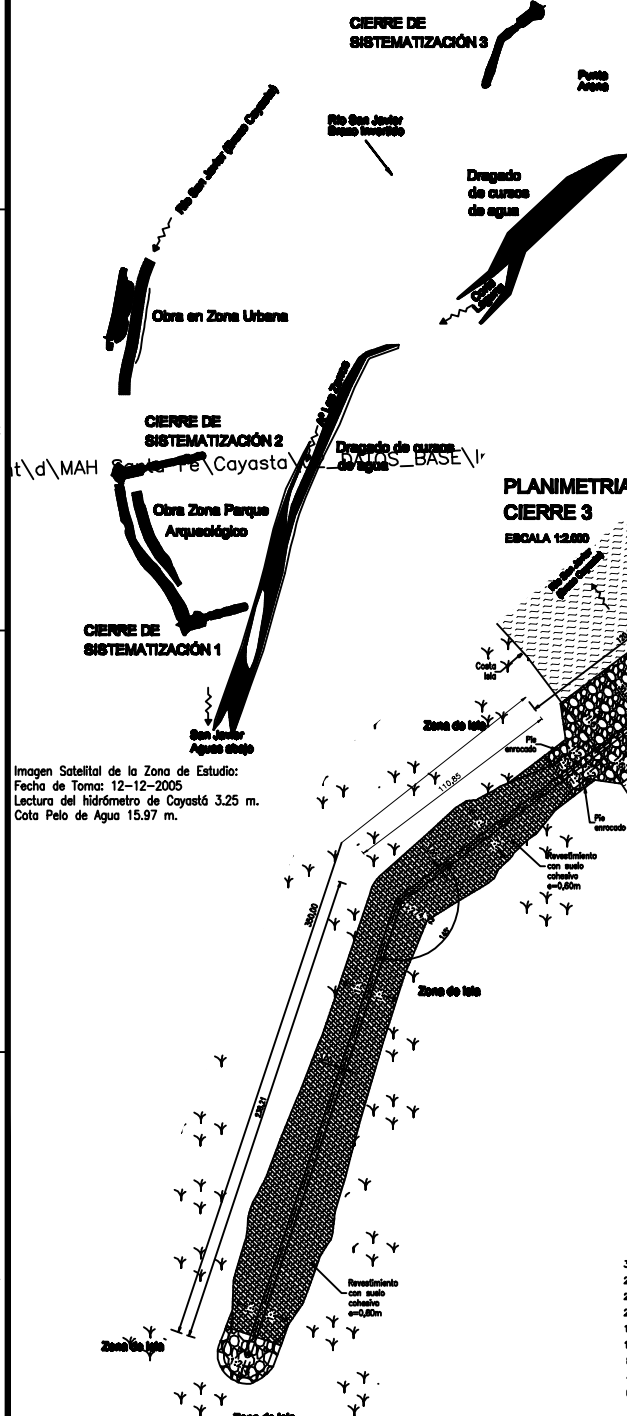
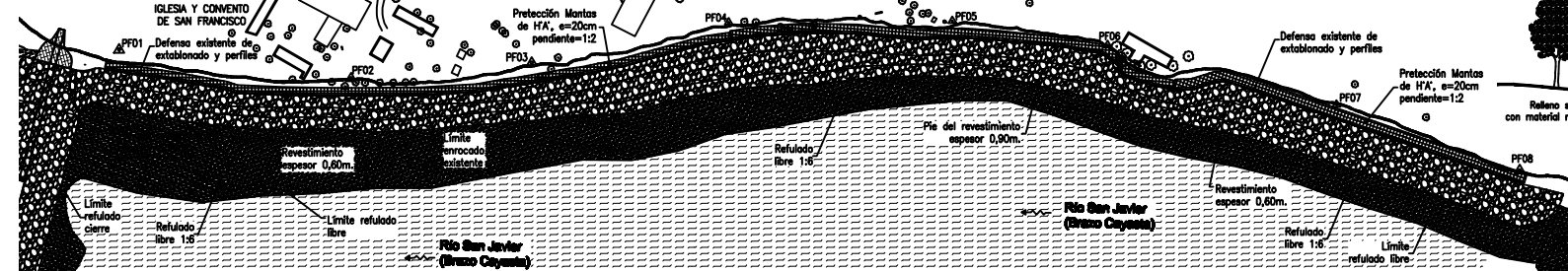


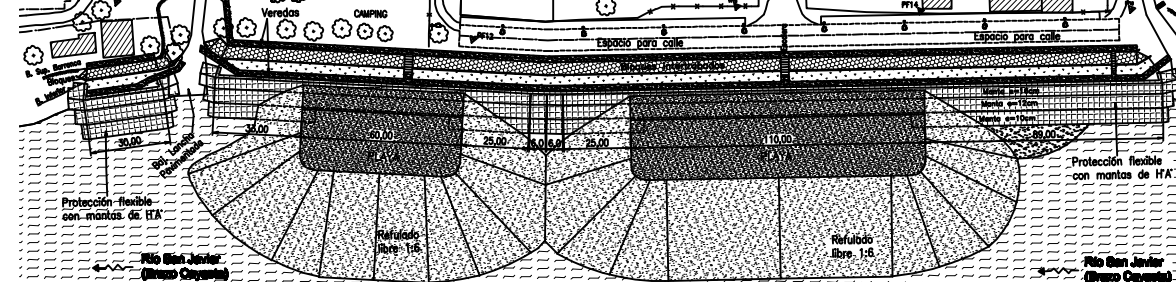
PLANIMETRIA
ESCALA 1:20.000



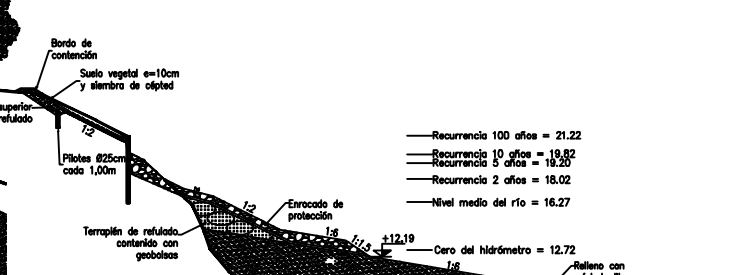
PLANIMETRIA CON OBRA EN PARQUE ARQUEOLOGICO
ESCALA 1:2.000



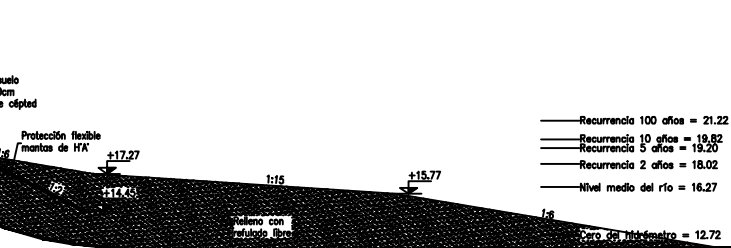
PLANIMETRIA CON OBRA ZONA URBANA
ESCALA 1:1.000



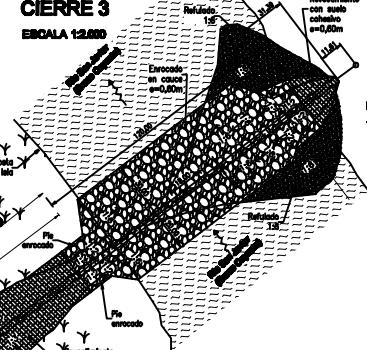
PARFIL TIPO PARA AREA PARQUE ARQUEOLOGICO



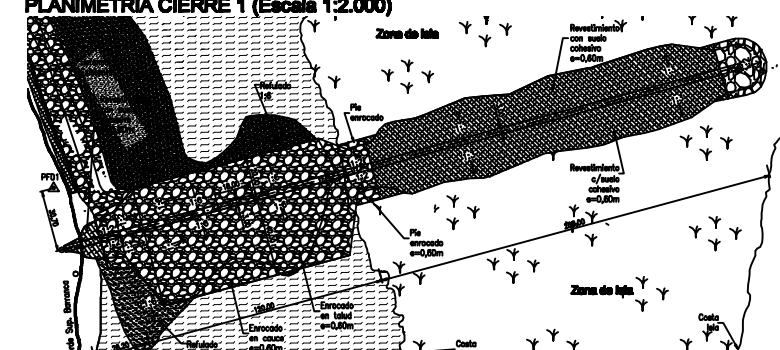
PARFIL TIPO PARA AREA URBANA



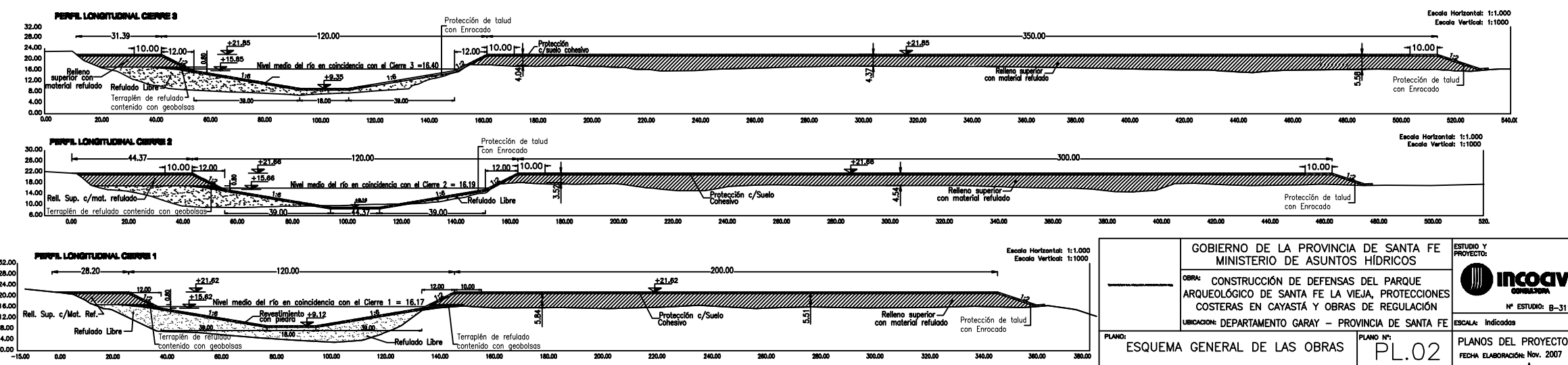
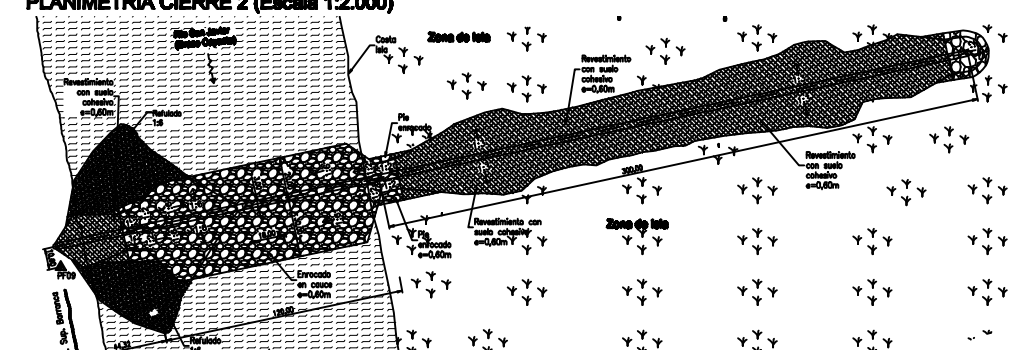
PLANIMETRIA CIERRE 3
ESCALA 1:2.000



PLANIMETRIA CIERRE 1 (Escala 1:2.000)



PLANIMETRIA CIERRE 2 (Escala 1:2.000)



GOBIERNO DE LA PROVINCIA DE SANTA FE MINISTERIO DE ASUNTOS HÍDRICOS		ESTUDIO Y PROYECTO: INCOAV INGENIERIA CONSULTORA N° ESTUDIO: B-311
OBRA: CONSTRUCCIÓN DE DEFENSAS DEL PARQUE ARQUEOLÓGICO DE SANTA FE LA VIEJA, PROTECCIONES COSTERAS EN CAYASTÁ Y OBRAS DE REGULACIÓN		ESCALA: Indicados
UBICACIÓN: DEPARTAMENTO GARAY - PROVINCIA DE SANTA FE		PLANOS DEL PROYECTO FECHA ELABORACIÓN: Nov. 2007 REVISIÓN: A
PLANO: ESQUEMA GENERAL DE LAS OBRAS	PLANO N°: PL.02 HOJA: 1 de 1	

FORMATO B3/A4 +1M (768mm x 420mm)