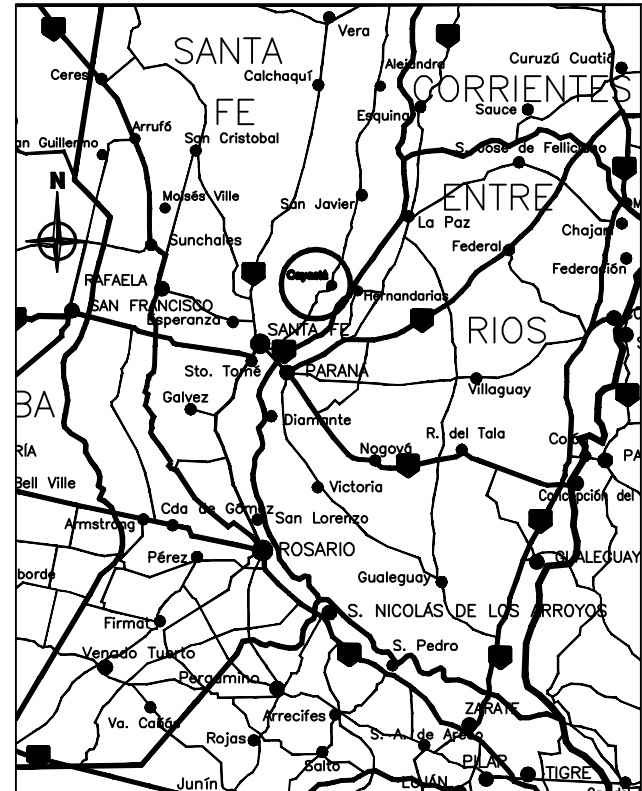
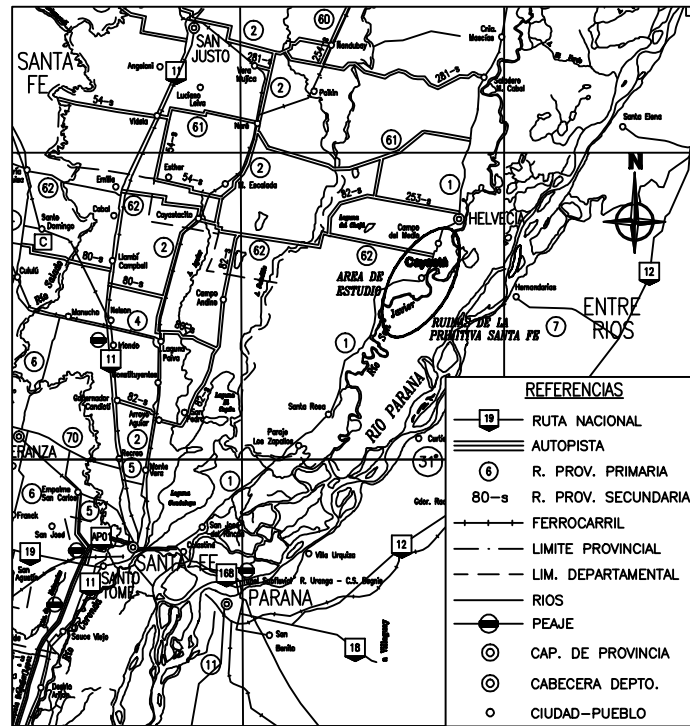


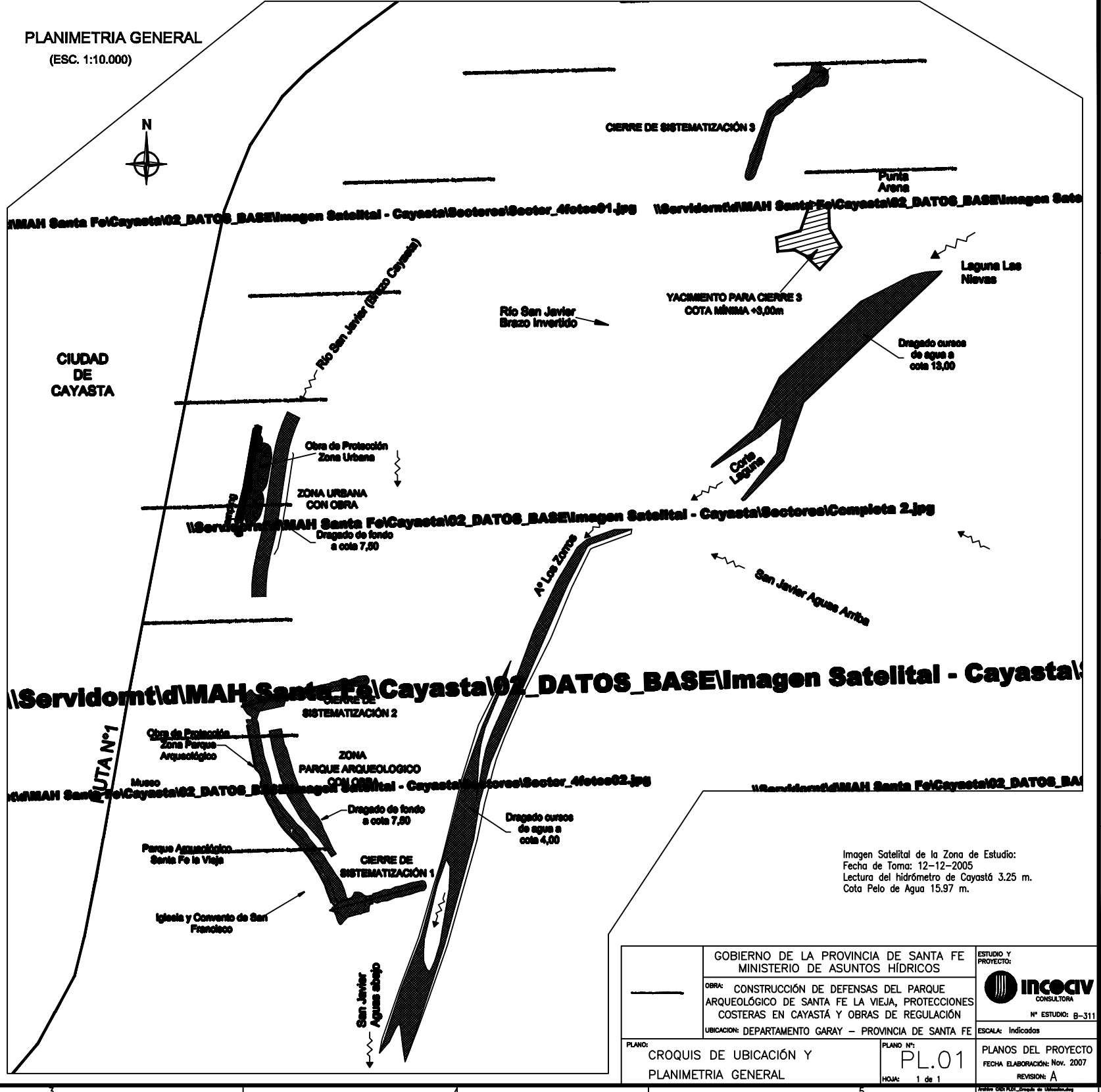
UBICACIÓN DEL PROYECTO EN LA PROVINCIA (ESC. 1:3.000.000)



UBICACIÓN DEL PROYECTO EN LA REGIÓN (ESC. 1:750.000)

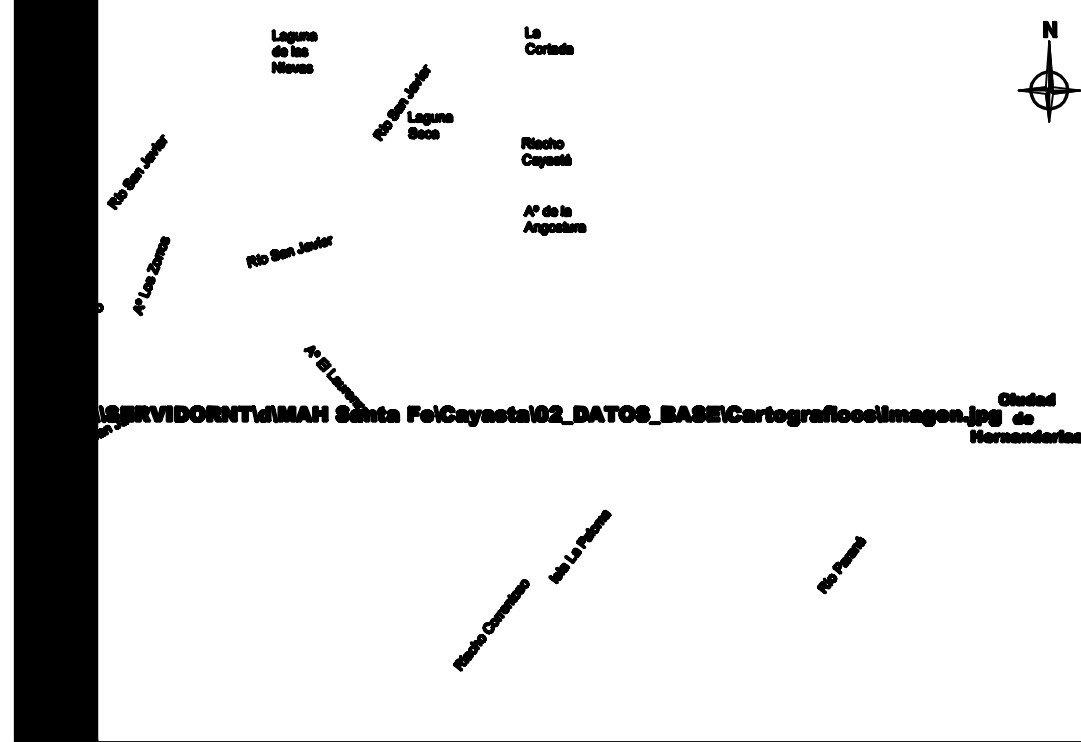


PLANIMETRIA GENERAL (ESC. 1:10.000)



- REFERENCIAS**
- RUTA NACIONAL
 - RUTA PROVINCIAL
 - LIMITE TERRESTRE
 - LIMITE NACIONAL
 - LIMITE PROVINCIAL

IMAGEN SATELITAL DEL RÍO PARANA (ESC. 1:75.000)



GOBIERNO DE LA PROVINCIA DE SANTA FE MINISTERIO DE ASUNTOS HÍDRICOS		ESTUDIO Y PROYECTO: INCOAV CONSULTORA N° ESTUDIO: 9-311
OBRAS: CONSTRUCCIÓN DE DEFENSAS DEL PARQUE ARQUEOLÓGICO DE SANTA FE LA VIEJA, PROTECCIONES COSTERAS EN CAYASTÁ Y OBRAS DE REGULACIÓN		ESCALA: Indicadas
UBICACIÓN: DEPARTAMENTO GARAY – PROVINCIA DE SANTA FE		PLANOS DEL PROYECTO FECHA ELABORACIÓN: Nov. 2007 REVISIÓN: A
PLANO: CROQUIS DE UBICACIÓN Y PLANIMETRIA GENERAL	PLANO N°: PL.01 HOJA: 1 de 1	

Imagen Satelital de la Zona de Estudio:
 Fecha de Toma: 12-12-2005
 Lectura del hidrómetro de Cayastá 3,25 m.
 Cota Pelo de Agua 15,97 m.